



## องค์การบริหารส่วนตำบลบ้านโพธิ์

อำเภอเสนา

จังหวัดพระนครศรีอยุธยา

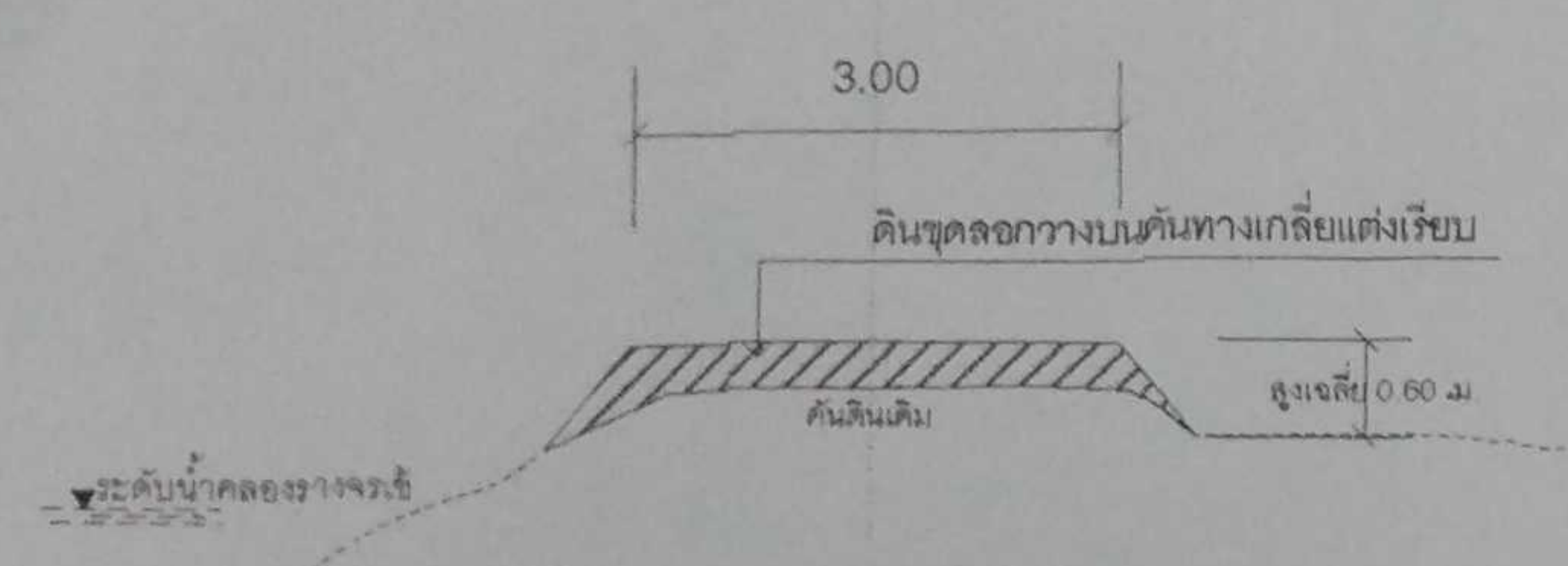
### โครงการ

จัดทำคันดินเพื่อป้องกันน้ำท่วมพื้นที่การเกษตร พื้นที่หมู่ที่ 9 - 10 (เลียบบคลองรางจระเข้)


ขนาดกว้างเฉลี่ย 3.00 ม. ยาวรวม 1,220 ม. สูงเฉลี่ย 0.60 - 2.50 ม.

สถานที่ดำเนินการ หมู่ที่ 9 - 10 (เลียบบคลองรางจระเข้) ต.บ้านโพธิ์ อ.เสนา จ.พระนครศรีอยุธยา

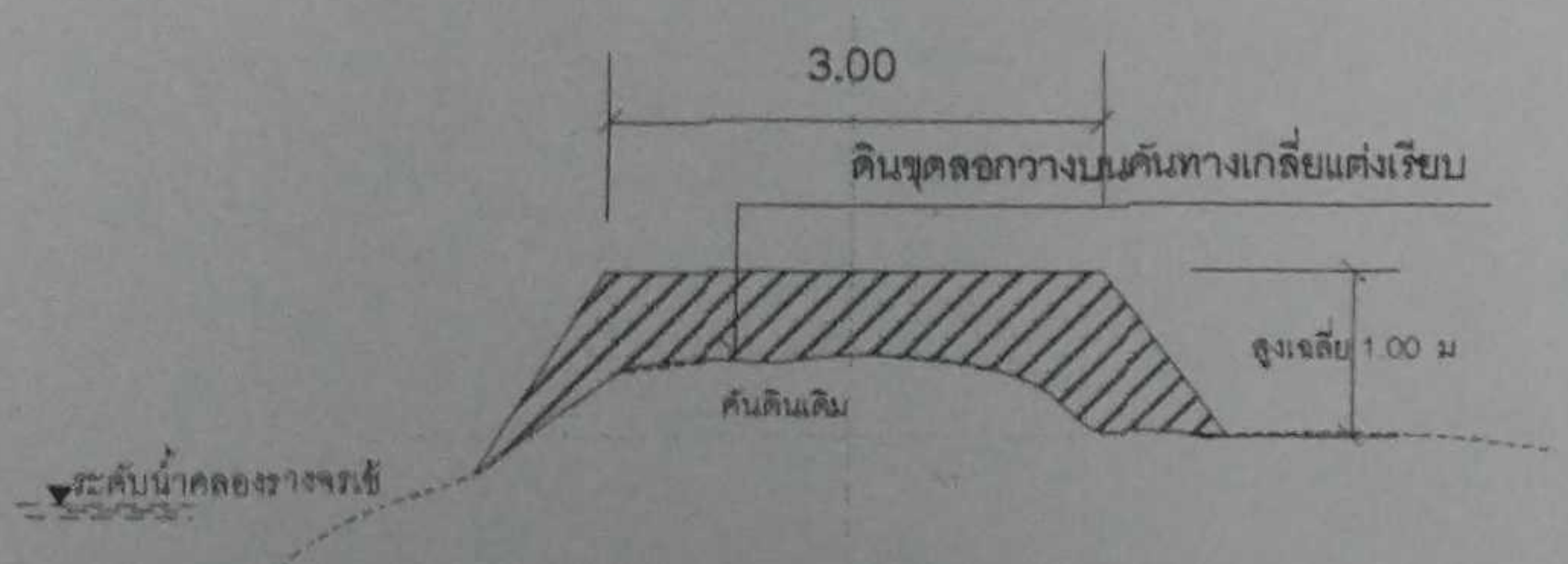




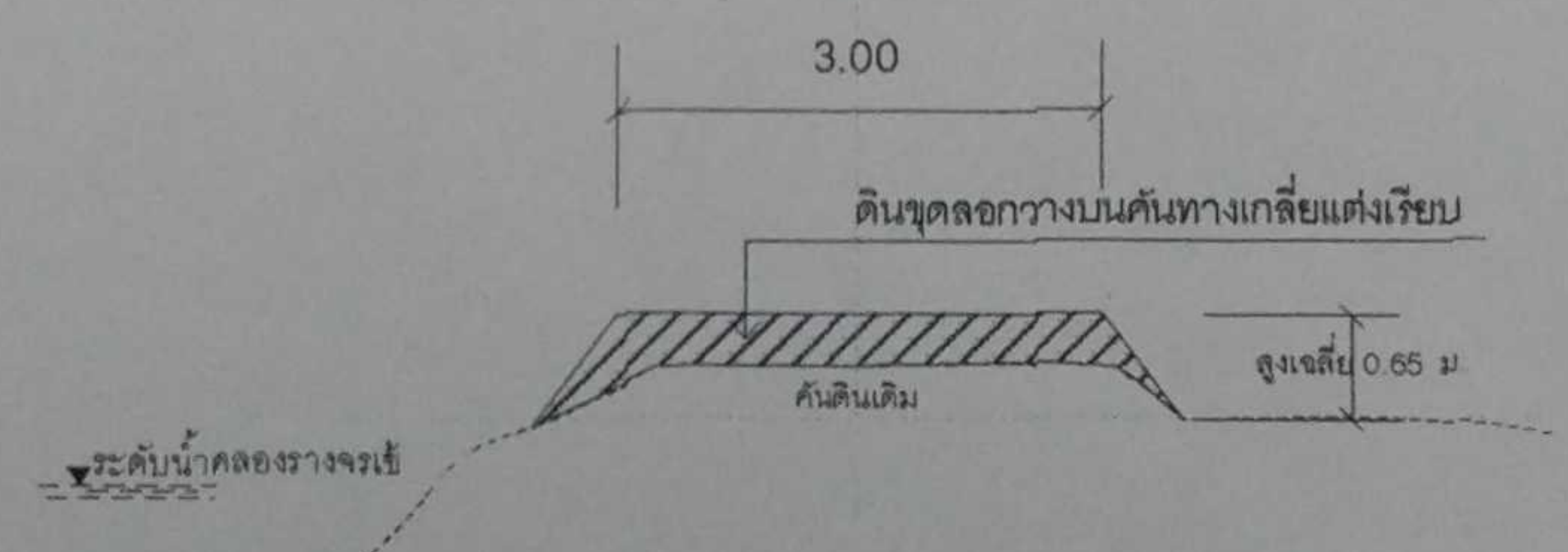
รูปตัดคั่นกันน้ำช่วงที่ 1 STA 0.000 - 0 + 410



รูปตัดคั่นกันน้ำช่วงที่ 2 STA 0.410 - 0 + 500



รูปตัดคั่นกันน้ำช่วงที่ 3 STA 0.500 - 0 + 800



รูปตัดคั่นกันน้ำช่วงที่ 4 STA 0.800 - 1 + 220

- วัตถุประสงค์**  
งานจัดทำคั่นดินกันน้ำท่วมพื้นที่การเกษตร ขนาดกว้างเฉลี่ย 3.00 ม. ความยาวรวม 4 ช่วง 1,220 ม. สูงเฉลี่ย 0.60 - 2.50 ม. หมู่ที่ 9 - 10 (ตำบลคลองรางจระเข้) ตำบลบ้านโพธิ์ อำเภอเสนา จังหวัดพระนครศรีอยุธยา โดยมีรายละเอียดดังนี้
- ช่วงที่ 1 คั่นกันน้ำขนาดกว้างเฉลี่ย 3.00 ม. ยาว 410 ม. สูงเฉลี่ย 0.60 ม. ปริมาตรดินชุดประมาณ 912.25 ลูกบาศก์เมตรโดยนำดินชุดลอกขึ้นวางบนคันดินเดิมพร้อมปรับเกลี่ยแต่งให้เรียบ
  - ช่วงที่ 2 คั่นกันน้ำขนาดกว้างเฉลี่ย 3.00 ม. ยาว 90 ม. สูงเฉลี่ย 2.50 ม. ปริมาตรดินชุดประมาณ 1,237.50 ลูกบาศก์เมตรโดยนำดินชุดลอกขึ้นวางบนคันดินเดิมพร้อมปรับเกลี่ยแต่งให้เรียบ
  - ช่วงที่ 3 คั่นกันน้ำขนาดกว้างเฉลี่ย 3.00 ม. ยาว 300 ม. สูงเฉลี่ย 1.00 ม. ปริมาตรดินชุดประมาณ 1,087.50 ลูกบาศก์เมตรโดยนำดินชุดลอกขึ้นวางบนคันดินเดิมพร้อมปรับเกลี่ยแต่งให้เรียบ
  - ช่วงที่ 4 คั่นกันน้ำขนาดกว้างเฉลี่ย 3.00 ม. ยาว 420 ม. สูงเฉลี่ย 0.65 ม. ปริมาตรดินชุดประมาณ 1,008.00 ลูกบาศก์เมตรโดยนำดินชุดลอกขึ้นวางบนคันดินเดิมพร้อมปรับเกลี่ยแต่งให้เรียบ
2. งานฝังท่อระบายน้ำจำนวน 1 แห่ง โดยใช้ท่อ คลส. ขนาด Dia - 0.60 X 1.00 ม. จำนวน 6 ท่อน จุดฝังท่อ จะกำหนดอีกครั้งในขณะดำเนินการ หรือตามความเหมาะสมกับสภาพหน้างาน

- รายการประกอบแบบ**
- รายละเอียดแบบแปลนชุดนี้ สามารถปรับปรุงเปลี่ยนแปลงได้ตามความเหมาะสมกับสภาพพื้นที่หน้างาน ทั้งนี้จะต้องได้รับความเห็นชอบต่อคณะกรรมการตรวจการจ้างเป็นลายลักษณ์อักษร โดยปริมาณงานจะต้องไม่น้อยกว่าที่แบบรูปรายการกำหนด
  - ก่อนเข้าดำเนินการก่อสร้างทุกกรณี ผู้รับจ้างจะต้องแจ้งให้ผู้ควบคุมงานและคณะกรรมการตรวจการจ้างทราบทุกครั้ง และจะต้องตรวจสอบสภาพหน้างาน แนวเขตทางให้ชัดเจน
  - สิ่งใดที่ปรากฏในแบบรูปรายการ ไม่ว่าจะป็นรายละเอียดของแบบรูปรายการหากมีความขัดแย้งกันให้ถือว่าสิ่งที่ติกว่าระหว่างแบบ หรือรายการประกอบแบบเป็นเกณฑ์เสมอไป ทั้งนี้ในการวินิจฉัยให้ขึ้นอยู่กับผู้ควบคุมงานและคณะกรรมการตรวจการจ้างเป็นผู้วินิจฉัย
  - ผู้รับจ้างจะต้องดำเนินการตรวจแบบรูปรายการให้ละเอียดก่อน หากพบข้อบกพร่องหรือขัดแย้งกันหรือไม่ถูกต้อง จะต้องแจ้งให้ผู้ออกแบบรูปรายการกำหนดรายละเอียดอีกครั้งก่อนดำเนินการใดๆ (รวมถึงการเสนอราคา) หากมีเหตุดังกล่าวเกิดขึ้นภายหลัง ผู้ว่าจ้างถือว่าผู้รับจ้างทราบและเข้าใจรายละเอียดในแบบรูปรายการดีแล้ว ดังนั้นผู้รับจ้างจะต้องทำงานให้แล้วเสร็จสมบูรณ์ ถูกต้อง ทุกประการและไม่สามารถเรียกเงินค่าจ้างเพิ่มจากผู้ว่าจ้างได้
  - ผู้รับจ้างจะต้องดำเนินการด้วยความระมัดระวังเพื่อป้องกันทรัพย์สินของทางราชการหรือของส่วนรวมไม่ให้เกิดการชำรุดเสียหาย หากเกิดการชำรุดเสียหายในการดำเนินการของผู้รับจ้าง จะต้องดำเนินการซ่อมแซมให้สามารถใช้งานได้ดังเดิม

**โครงการ**  
จัดทำคั่นดินเพื่อป้องกันน้ำท่วมพื้นที่การเกษตร พื้นที่หมู่ที่ 9 - 10 (ตำบลคลองรางจระเข้) ขนาดกว้างเฉลี่ย 3.00 ม. ยาวรวม 1,220 ม. สูงเฉลี่ย 0.60 - 2.50 ม.

**สถานที่**  
หมู่ที่ 9 - 10 (ตำบลคลองรางจระเข้) ต.บ้านโพธิ์ อ.เสนา จ.พระนครศรีอยุธยา

เขียนแบบ	
	นายจรัสพงษ์ แสงชาติ ตำแหน่ง นายช่างโยธา
วิศวกร	
	นายปัญรัตน์ อินรัมย์ วิศวกรโยธา กย. 47800
ตรวจ	
	นายภูษิต กิจพิทักษ์ ตำแหน่ง ผอ.อศจ.ช่าง
เห็นชอบ	
	นายเรวัตร์ แสงชาติ ตำแหน่ง วิศวกร
อนุมัติ	
	นายสุชาติ การสิทธิ์สม ตำแหน่ง นายก อบต.

**หมายเลขแบบ**  
14 / 2560

**แสดงแบบ**  
รูปตัดคั่นกันน้ำ

**มาตราส่วน**  
1 : 100

**วัน / เดือน / ปี**  
25 กรกฎาคม 2560