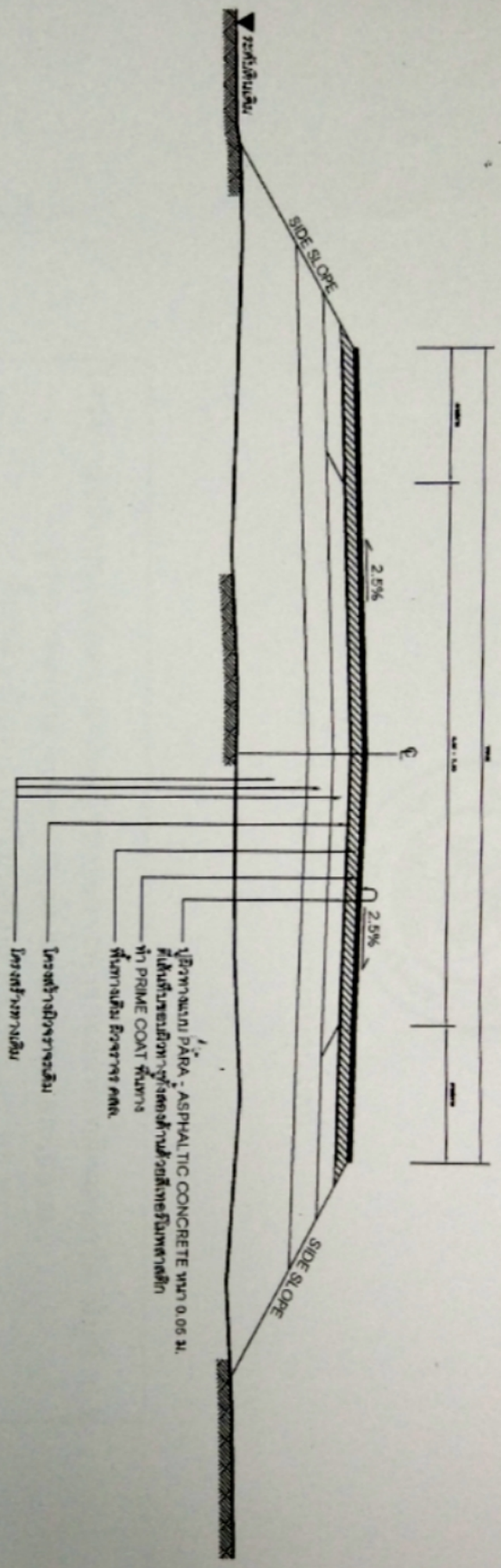


ถนนซอย บ้านโพธิ์ หมู่ที่ 1-2 ฝั่งขวาจากทาง 4.00 - 7.00 ม. ยาวรวม 810.00 ม.  
 ต.บ้านโพธิ์ อ.เสนา จ.พระนครศรีอยุธยา



รูปตัดตามขวางงานซ่อมสร้างฯ  
 Scale 1 : 50

บัญชีปริมาณงาน			
ที่	รายการ	หน่วย	ปริมาณงาน
1	ขุดหรือมีสภาพและผิวไม่เท่ากันแล้วปรับระดับ	ตร.ม.	-
2	ถมดินถมทรายถมหิน	ตร.ม.	-
3	PRIME COAT ทางจราจร	ตร.ม.	-
4	ผิวทาง ทางชั้น PARA - ASPHALTIC CONCRETE	ตร.ม.	-
5	PRIME COAT ที่ทาง	ตร.ม.	3,396.00
6	ผิวทาง PARA - ASPHALTIC CONCRETE	ตร.ม.	3,396.00
7	หินคลุก/ ปรุหินลูกรัง	ตร.ม.	-
8	หินคลุก/ ปรุหินลูกรัง	ตร.ม.	-
9	งานที่ผู้รับเหมาต้องดำเนินการ	ตร.ม.	162

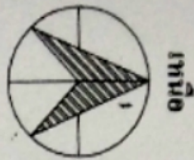


โครงการปรับปรุงซ่อมสร้างถนนผิวจราจร  
 ทางราชการและพื้นที่รับผิดชอบทางที่ 1-2  
 ยาวรวมกว้าง 4.00 - 7.00 ม. ยาวรวม  
 810 ม. งบประมาณการรวมในเบื้องต้น  
 3,396.00 บาท

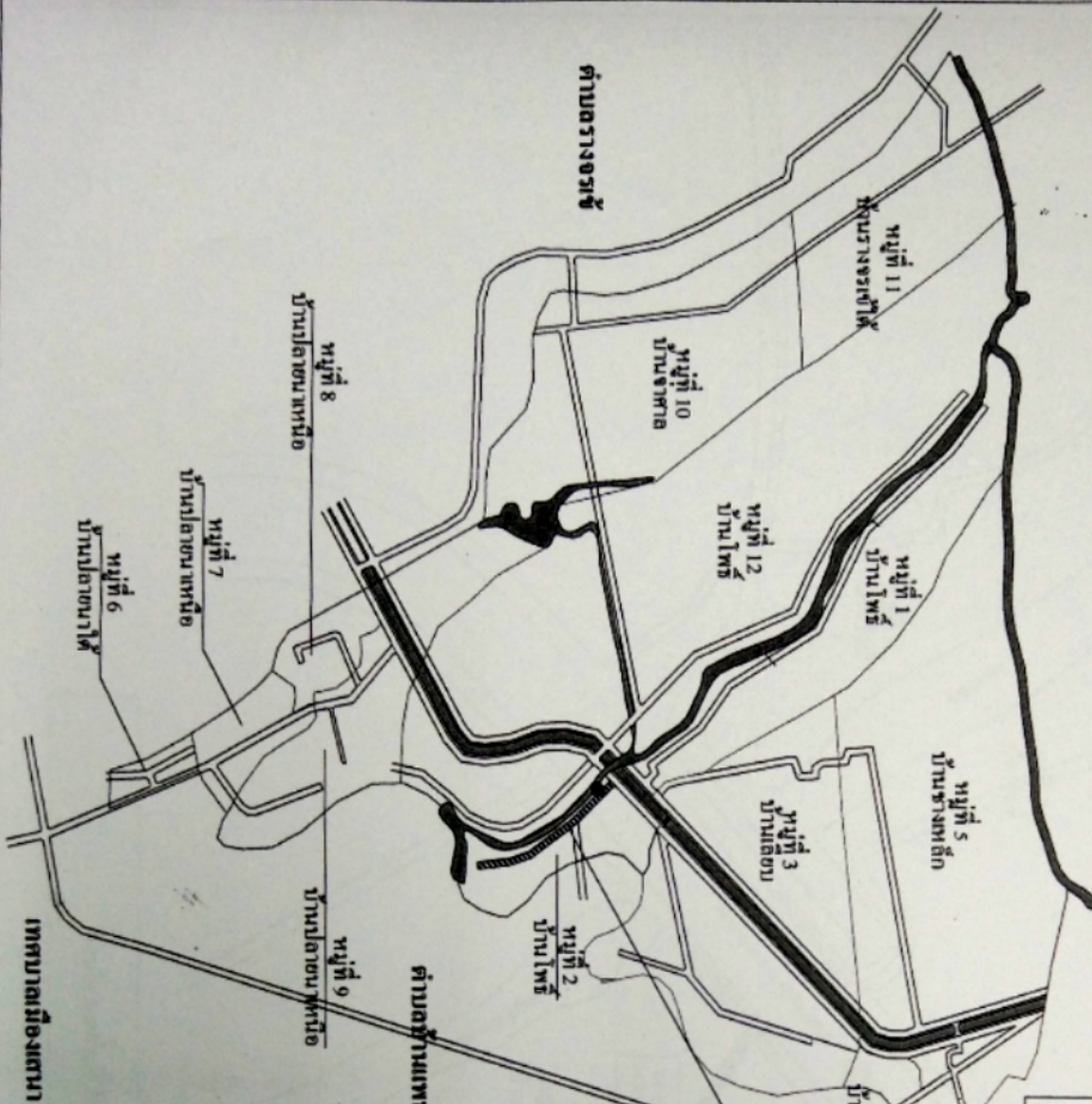
สถานที่  
 หมู่ที่ 1, 2 ต.บ้านโพธิ์  
 อ.เสนา จ.พระนครศรีอยุธยา

เขียนแบบ  
 นายสุวิทย์ และชาติ  
 วิศวกร  
 นายสุวิทย์ วิศวกร  
 นายสุวิทย์ วิศวกร  
 อนุมัติ  
 นายสุวิทย์ วิศวกร  
 นายสุวิทย์ วิศวกร

หน้า/แผ่น / 0  
 28 มกราคม 2561



เทศบาลตำบลหัวฝาย



สัญลักษณ์

- บ้าน, ลำคลอง, คูคลอง
- ถนนลาดยาง ถนน คสล. ถนนในหมู่บ้าน
- ที่ทำการองค์การบริหารส่วนตำบลบ้านโพน

แผนที่เขตองค์การบริหารส่วนตำบลบ้านโพน อำเภอเสนา จังหวัดพระนครศรีอยุธยา

โครงการปรับปรุงซ่อมแซมถนนผิวจราจรทางสาธารณะตลอดทั้งชุมชน หมู่ที่ 1-2 อ.เสนา รพ.ท.วัง 4.00 - 7.00 น. ระยะเวลา 810.00 น. พื้นที่ 3.396.00 ตร.ม.

(โครงการที่ไม่สามารถดำเนินการ ให้คำปรึกษาหารือกัน ให้ทำการซ่อมแซมเส้นทางแบบเบ็ดเสร็จก่อนการก่อสร้างถนนใหม่ โดยให้อยู่ในจุดที่มีของสิ่งกีดขวางงาน และต้องได้ปริมาณงานไม่น้อยกว่าที่ระบุไว้ในแบบ)

- ก่อนดำเนินการก่อสร้างทุกครั้ง และ ตรวจสอบสภาพดินฟ้าอากาศให้เรียบร้อย

- สิ่งใดที่ปรากฏในแบบ ให้ว่าเป็นรายละเอียดของชุดแบบก่อสร้าง หากมีความขัดแย้งกันให้ถือสิทธิ์ที่วิศวกรหรือช่างเทคนิคหรือช่างประปาเป็นหลักในการดำเนินการปฏิบัติงานไป ซึ่งมีการวินิจฉัยชี้แจงข้อขัดแย้งกับช่างเทคนิคและคณะกรรมการจราจรจึงเป็นผู้วินิจฉัย

- ผู้รับจ้างควรแบบก่อสร้างก่อนดำเนินการ หากพบข้อขัดแย้งหรืออุปสรรคใดๆ ไม่ถูกต้อง ต้องแจ้งให้ผู้ควบคุมงานทราบ ชดเชยดอกเบี้ยหรือค่าเสียหายอื่นใด (รวมค่าแรงคนงาน ฯลฯ) หากมีเหตุขัดแย้งหรือข้อสงสัยใดๆ ผู้รับจ้างต้องชี้แจงข้อเท็จจริง (รวมค่าแรงคนงาน ฯลฯ) หากมีเหตุขัดแย้งหรือข้อสงสัยใดๆ ผู้รับจ้างต้องชี้แจงข้อเท็จจริง

- รายละเอียดแบบแปลนชุดแบบก่อสร้างปรับปรุงแก้ไขแบบไม่ได้ ความเหมาะสมกับสภาพพื้นที่หน้างาน ซึ่งผู้รับจ้างต้องได้รับความเห็นชอบจากคณะกรรมการจราจรจึงเป็นเอกสารหลักในการดำเนินการ โดยปริมาณงานที่ผู้รับจ้างต้องไม่ต่ำกว่าที่ระบุไว้ในแบบ



โครงการปรับปรุงซ่อมแซมถนนผิวจราจรทางสาธารณะตลอดทั้งชุมชน หมู่ที่ 1-2 อ.เสนา รพ.ท.วัง 4.00 - 7.00 น. ระยะเวลา 810.00 น. พื้นที่ 3.396.00 ตร.ม.

สถานที่ หมู่ที่ 1, 2 อ.บ้านโพน อ.เสนา จ.พระนครศรีอยุธยา

เดือน/ปี เดือน/ปี นายช่างใหญ่ นายช่าง

จังหวัด/ปี นายช่างใหญ่ นายช่าง

ตรวจ นายช่างใหญ่ นายช่าง

ปี/เดือน/ปี นายช่างใหญ่ นายช่าง

นายช่างใหญ่ นายช่าง

นางสาว/ปี นายช่างใหญ่ นายช่าง

มาตรา/ปี นายช่างใหญ่ นายช่าง

วันที่/ปี นายช่างใหญ่ นายช่าง

หน้า/ปี นายช่างใหญ่ นายช่าง



โครงการปรับปรุงและพัฒนาสวนผลไม้  
 ราษฎรมาตย์พัฒนาจังหวัดบุรีรัมย์ หมู่ที่ 1-  
 ราษฎรต.ก. 4.00 - 7.00 ไร่. ส.ราษฎร  
 810 ไร่. พื้นที่ดำเนินการรวมในเนื้อที่  
 3,396.00 ไร่.

สรุป

หมู่ที่ 1, 2 ส.เจ้าใหญ่  
 อ.บ.ก. ราษฎรมาตย์พัฒนา

เจ้าคณะ

นางสาววิภาดา มาตรา  
 กษ.น. ราษฎรมาตย์พัฒนา

เกษตร

นางสุภาวดี ฤกษ์สุวิเศษ  
 กษ.น. ราษฎรมาตย์พัฒนา

การ

นายสุวิทย์ ฤกษ์สุวิเศษ  
 กษ.น. ราษฎรมาตย์พัฒนา

เจ้าตำบล

นายสุวิทย์ มาตรา  
 กษ.น. ราษฎรมาตย์พัฒนา

อุป

นายสุวิทย์ ฤกษ์สุวิเศษ  
 กษ.น. ราษฎรมาตย์พัฒนา

นายอำเภอ

นายสุวิทย์ มาตรา  
 กษ.น. ราษฎรมาตย์พัฒนา

นายอำเภอ

นายสุวิทย์ มาตรา  
 กษ.น. ราษฎรมาตย์พัฒนา

นายอำเภอ

นายสุวิทย์ มาตรา  
 กษ.น. ราษฎรมาตย์พัฒนา

นายอำเภอ

นายสุวิทย์ มาตรา  
 กษ.น. ราษฎรมาตย์พัฒนา

นายอำเภอ

นายสุวิทย์ มาตรา  
 กษ.น. ราษฎรมาตย์พัฒนา

นายอำเภอ

นายสุวิทย์ มาตรา  
 กษ.น. ราษฎรมาตย์พัฒนา

นายอำเภอ

นายสุวิทย์ มาตรา  
 กษ.น. ราษฎรมาตย์พัฒนา

นายอำเภอ

นายสุวิทย์ มาตรา  
 กษ.น. ราษฎรมาตย์พัฒนา



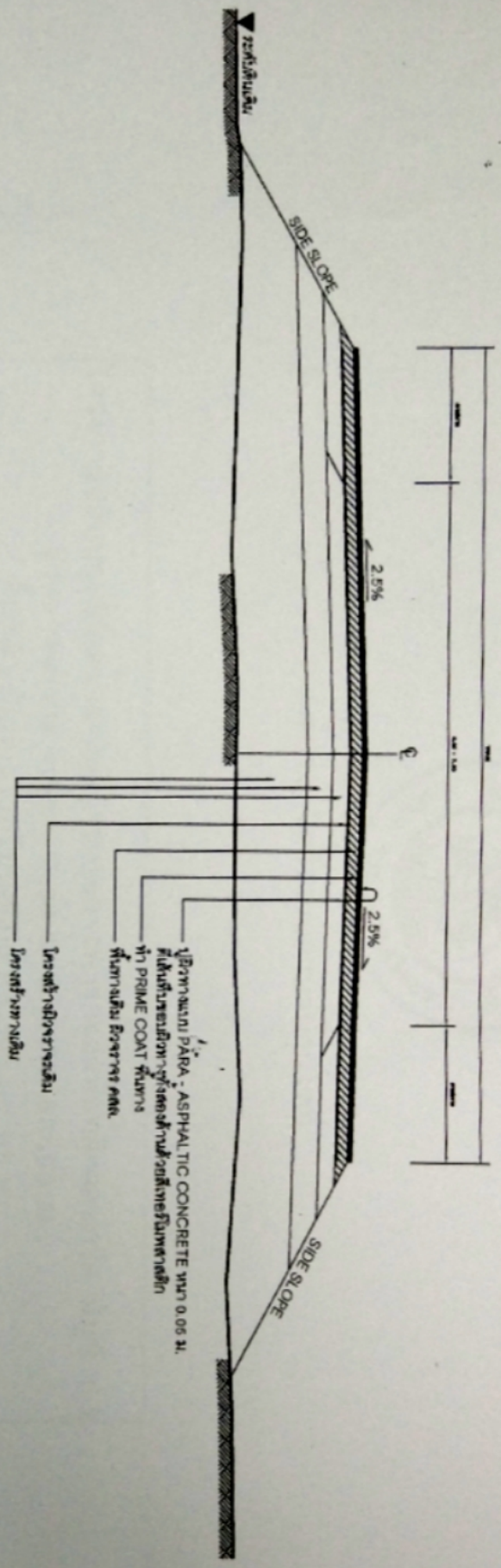
ผังบริเวณพื้นที่โครงการ

จุดสิ้นสุดโครงการ  
0-810.00

จุดเริ่มต้นโครงการ  
0-0.00

โครงการปรับปรุงและพัฒนาสวนผลไม้  
 ราษฎรมาตย์พัฒนาจังหวัดบุรีรัมย์ หมู่ที่ 1-  
 ราษฎรต.ก. 4.00 - 7.00 ไร่. ส.ราษฎรมาตย์พัฒนา  
 810 ไร่. พื้นที่ดำเนินการรวมในเนื้อที่ 3,396.00 ไร่.

ถนนซอย บ้านโพธิ์ หมู่ที่ 1-2 ฝั่งขวาจากทาง 4.00 - 7.00 ม. ยาวรวม 810.00 ม.  
 ต.บ้านโพธิ์ อ.เสนา จ.พระนครศรีอยุธยา



รูปตัดตามขวางงานซ่อมสร้างฯ  
 Scale 1 : 50

บัญชีปริมาณงาน			
ที่	รายการ	หน่วย	ปริมาณงาน
1	ขุดหรือมีซากและฝังไม่ต่ำกว่าเดิมแล้วถมทับ	ตร.ม.	-
2	ถมดินถมทรายถมทับ	ตร.ม.	-
3	PRIME COAT ทางเชื่อม	ตร.ม.	-
4	ผิวทาง ทางเชื่อม PARA - ASPHALTIC CONCRETE	ตร.ม.	-
5	PRIME COAT พื้นทาง	ตร.ม.	3,396.00
6	ผิวทาง PARA - ASPHALTIC CONCRETE	ตร.ม.	3,396.00
7	หินคลุก/ ปรุหินลูกรังผิวทางหนา 10 ซม. สำหรับงานที่สันหรือไหล่ทาง	ตร.ม.	-
8	หินคลุก/ ปรุหินลูกรังผิวทางหนา 10 ซม. สำหรับงานที่สันหรือไหล่ทาง	ตร.ม.	-
9	งานที่สันหรือไหล่ทาง	ตร.ม.	162



โครงการปรับปรุงซ่อมสร้างถนนผิวจราจร  
 ทางราชการและพื้นที่รับผิดชอบจาก 1-2  
 ฝั่งขวาจากทาง 4.00 - 7.00 ม. ยาวรวม  
 810 ม. พื้นี่ดำเนินการรวมเงินกู้ยืม  
 3,396.00 ตร.ม.

สถานที่  
 หมู่ที่ 1, 2 ต.บ้านโพธิ์  
 อ.เสนา จ.พระนครศรีอยุธยา

เขียนแบบ  
 นายสุวิทย์ และชาติ  
 อ.เสนา น.นครศรีธรรมราช

วิศวกร  
 นายสุวิทย์ วัฒนวิจิตร  
 อ.เสนา น.นครศรีธรรมราช

ผู้ควบคุม  
 นายวิเชียร และชาติ  
 อ.เสนา น.นครศรีธรรมราช

สัญญา  
 นายสุวิทย์ วัฒนวิจิตร  
 อ.เสนา น.นครศรีธรรมราช

หน้า/หน้า  
 รูปตัดตามขวางถนน

ขนาด/ขนาด  
 1 : 100

วันที่  
 03  
 28 มกราคม 2561