
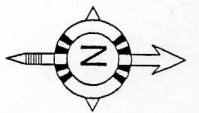
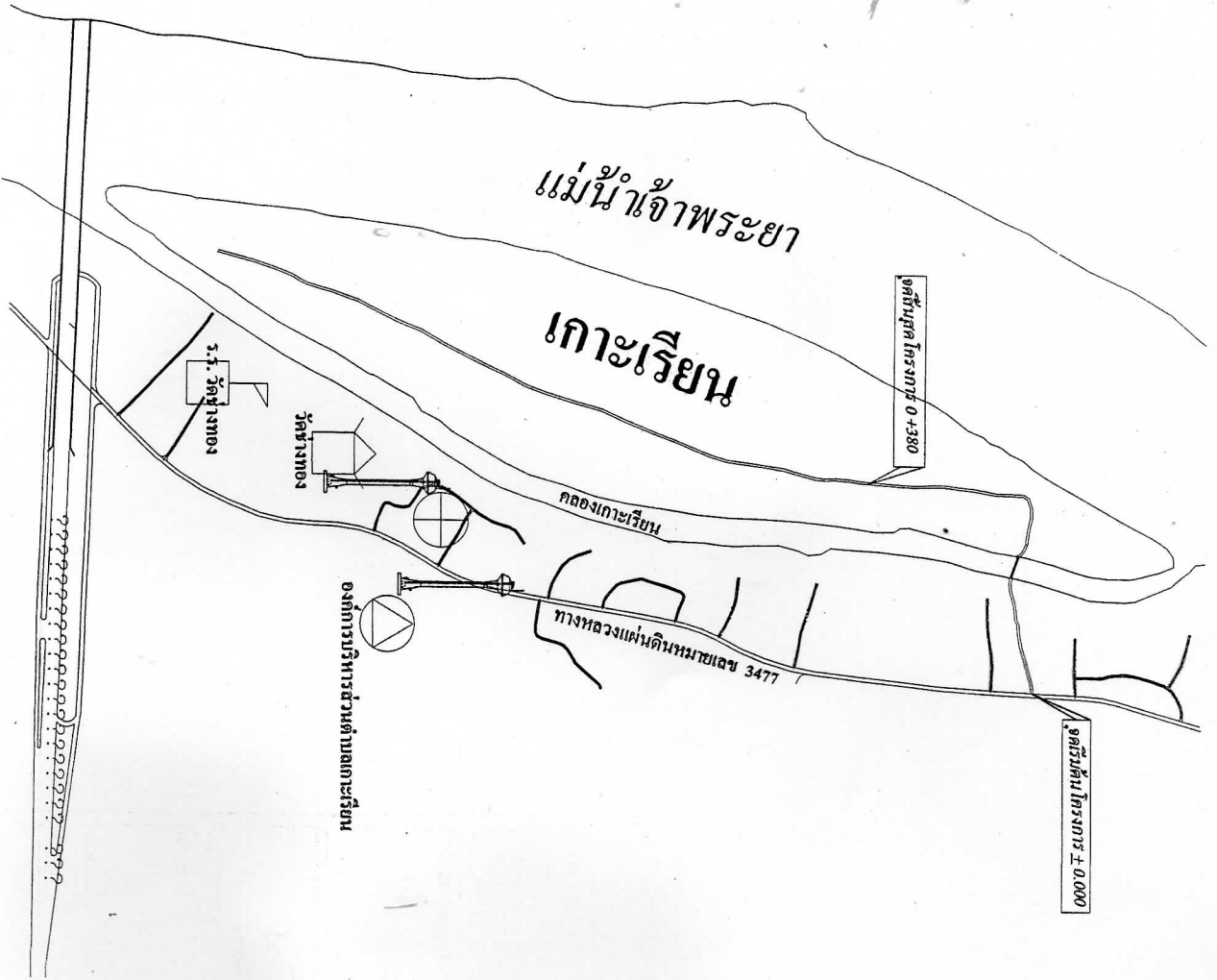


แผนที่ก่อสร้างพอสังเขป



โครงการปรับปรุงคลองชลประทาน  
 ลพบุรีและพื้นที่ใกล้เคียง  
 ระยะทาง 3 กิโลเมตร  
 5.00 ไร่ ไร่ 380 ไร่  
 ที่นำเงินกว่า 1,900 ล้านบาท  
 ซึ่งอยู่หลังทุ่งนาที่ตำบลเกาะเรียน

แผนที่ก่อสร้างพอสังเขป

สถานที่ก่อสร้าง  
 หมู่ที่ 2-3 ตำบลเกาะเรียน  
 อำเภอพระนครศรีอยุธยา  
 จังหวัดพระนครศรีอยุธยา

แบบเลขที่ 001/2561  
 1 5

สำรวจ/เขียนแบบ  
 (นางกรวิทย์ อานนาค)  
 ราชบัณฑิตยสถาน

วิศวกร/คำนวณ/ออกแบบ

ตรวจสอบ  
 (นางสมคิด สิริภักดิ์)  
 ศึกษานานาชาติ กทม. เกาะเรียน

เห็นชอบ  
 (นายชอุ่ม เวียงศิริ)  
 องค์การบริหารส่วนตำบลเกาะเรียน

อนุมัติ  
 (นายสุวิทย์ อึ้งชูศักดิ์)  
 ราชบัณฑิตยสถาน