

ส่วนที่ ๑

สภาพทั่วไปและข้อมูลพื้นฐาน

๑. ด้านกายภาพ

๑.๑ ประวัติความเป็นมาขององค์การบริหารส่วนตำบลระโสม

ตำบลระโสมเดิมเป็นตำบลหนึ่ง ที่ขึ้นอยู่กับอำเภอกุทัย จังหวัดพระนครศรีอยุธยา ซึ่งชาวบ้านในสมัยนั้น เวลาไปติดต่อราชการกับทางอำเภอ มีความยากลำบากมาก เพราะเส้นทางในการคมนาคมในสมัยนั้น ยังไม่สะดวกสบายดังเช่นในปัจจุบัน ดังนั้นในปีต่อมา พ.ศ.๒๔๙๙ ทางราชการได้มองเห็นถึงความยากลำบากของราษฎร จึงได้ย้ายให้ตำบลระโสมมาขึ้นอยู่กับอำเภอภาชี จังหวัดพระนครศรีอยุธยา ตั้งแต่ปี พ.ศ.๒๔๙๙ เป็นต้นมา โดยในครั้งแรกชุมชนมีที่ตั้งอยู่ หมู่ที่ ๖ บ้านระโสมในปัจจุบัน

ที่มาของชื่อตำบล“ระโสม”เนื่องจากการเรียกชุมชนใหญ่ในตอนแรกคือบ้านระโสม ซึ่งบ้านระโสมในสมัยนั้นขึ้นอยู่กับอำเภอกุทัย และอยู่ห่างออกไปจากตัวอำเภอ ที่ตั้งหมู่บ้านอยู่บ้านพื้นที่ราบสูงซึ่งสูงกว่าหมู่บ้านอื่นๆ ที่อยู่ใกล้เคียง และได้มีต้นไม้ขนาดใหญ่ขึ้นอย่างหนาแน่นเป็นจำนวนมาก ชาวบ้านจะเดินทางมาหมู่บ้านนี้ในเวลากลางคืนถ้ามองจากหมู่บ้านอื่นๆ ในระยะไกลๆ จะมองเห็นเป็นทิวต้นไม้อยู่ระกับดวงจันทร์ ผู้คนในสมัยนั้นจึงเรียกหมู่บ้านตามลักษณะของการมองเห็นว่า “บ้านระโสม” และต่อมาชุมชนได้ขยายใหญ่ขึ้นเป็นตำบลจึงเรียกหมู่บ้านตามชุมชนใหญ่เดิมว่า “ตำบลระโสม” มาจนถึงปัจจุบัน

(ระโสม หมายถึง ระดวงจันทร์ โดยที่ ระ หมายถึง กระทบไป เรียดๆ, โสม หมายถึง ดวงจันทร์)

องค์การบริหารส่วนตำบลระโสมได้ยกฐานะจากสภาตำบลระโสม เป็นองค์การบริหารส่วนตำบล ตามประกาศกระทรวงมหาดไทย เมื่อวันที่ ๑๙ มกราคม พ.ศ.๒๕๓๙ โดยประกาศในพระราชกิจจานุเบกษา เล่มที่ ๑๑๓ ตอนที่ ๙ ง ลงวันที่ ๓๐ มกราคม พ.ศ. ๒๕๓๙

องค์การบริหารส่วนตำบลระโสม ตั้งอยู่หมู่ที่ ๓ บ้านระเชน ตำบลระโสม อำเภอภาชี จังหวัดพระนครศรีอยุธยา ตั้งอยู่ทางทิศตะวันออกเฉียงใต้ของที่ว่าการอำเภอภาชี อยู่ในเขตพื้นที่ปกครองของอำเภอภาชี อยู่ห่างจากอำเภอภาชีประมาณ ๑๒ กิโลเมตร อยู่ห่างจากตัวจังหวัดพระนครศรีอยุธยา ประมาณ ๓๐ กิโลเมตร มีพื้นที่ถือครองทั้งหมด ๑๑,๙๕๗.๗๑ ไร่ พื้นที่ทำการเกษตร ๑๑,๒๙๖ ไร่ พื้นที่ทำนา ๙,๐๙๐ ไร่ หรือโดยประมาณ ๑๕.๖๕๑ ตารางกิโลเมตร มีอาณาเขตติดต่อกับพื้นที่ใกล้เคียงดังนี้

▶ ที่ตั้งของหมู่บ้านหรือชุมชนหรือตำบล

ทิศเหนือ ติดต่อกับ ตำบลโคกตูม อำเภอหนองแค จังหวัดสระบุรี และตำบลโคกม่วง อำเภอภาชี จังหวัดพระนครศรีอยุธยา

ทิศใต้ ติดต่อกับ ตำบลหนองไม้ซุง อำเภอกุทัย จังหวัดพระนครศรีอยุธยา

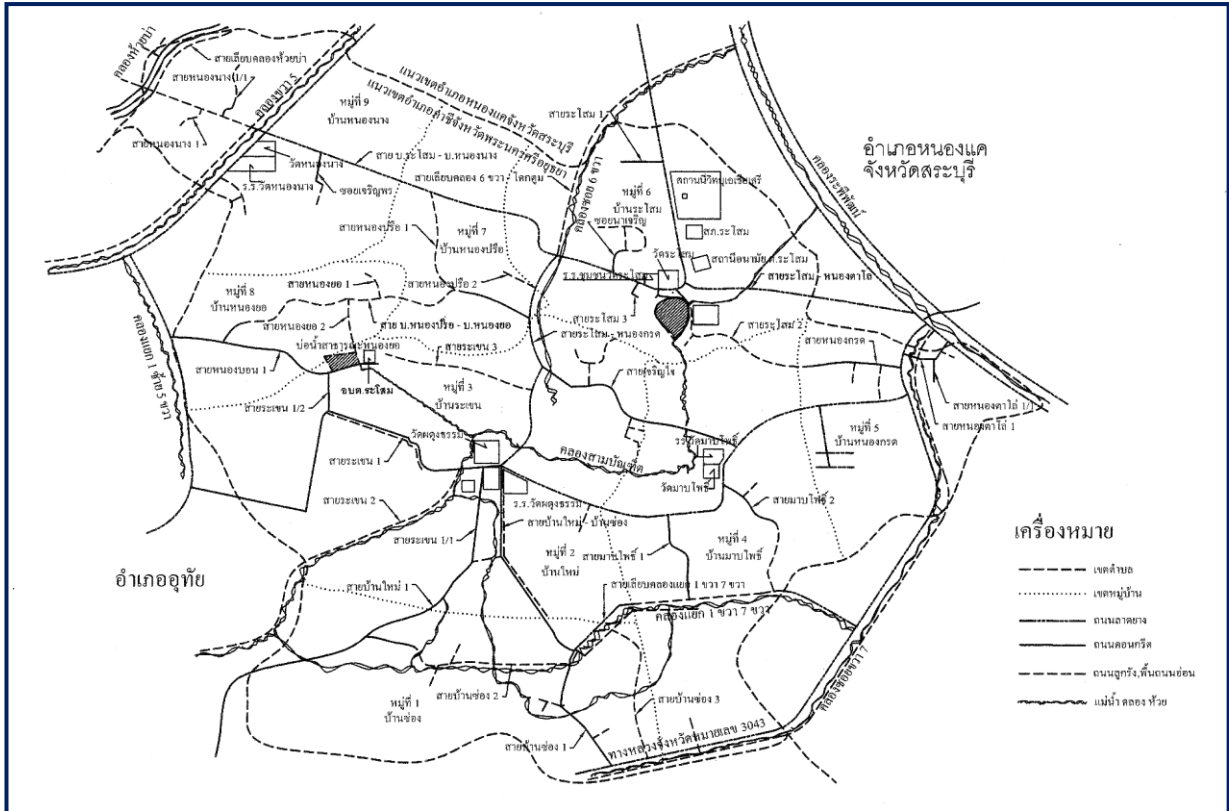
ทิศตะวันออก ติดต่อกับ ตำบลชสิทธิ์ อำเภอหนองแค จังหวัดสระบุรี และตำบลหนองปลิง อำเภอหนองแค จังหวัดสระบุรี

ทิศตะวันตก ติดต่อกับ ตำบลหนองไม้ซุง อำเภอกุทัย จังหวัดพระนครศรีอยุธยา และตำบลโคกม่วง อำเภอภาชี จังหวัดพระนครศรีอยุธยา

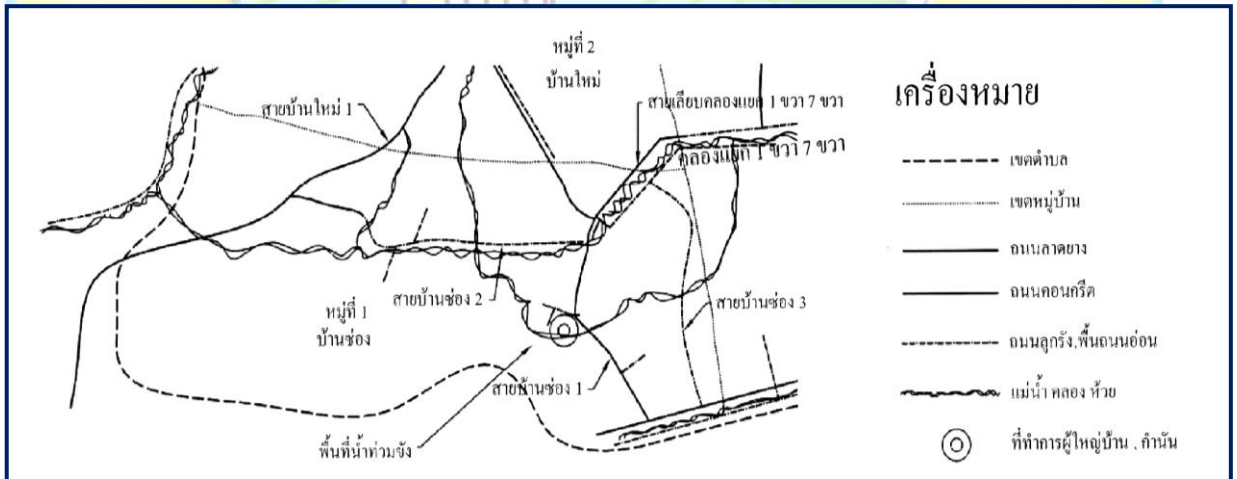
แผนพัฒนาท้องถิ่น (พ.ศ.๒๕๖๑-๒๕๖๕)

องค์การบริหารส่วนตำบลระโสม อำเภอภาชี จังหวัดพระนครศรีอยุธยา

☞ แผนที่แสดงอาณาเขตของตำบลระโสม



☞ แผนที่แสดงอาณาเขตของบ้านช่อง หมู่ ๑ ตำบลระโสม



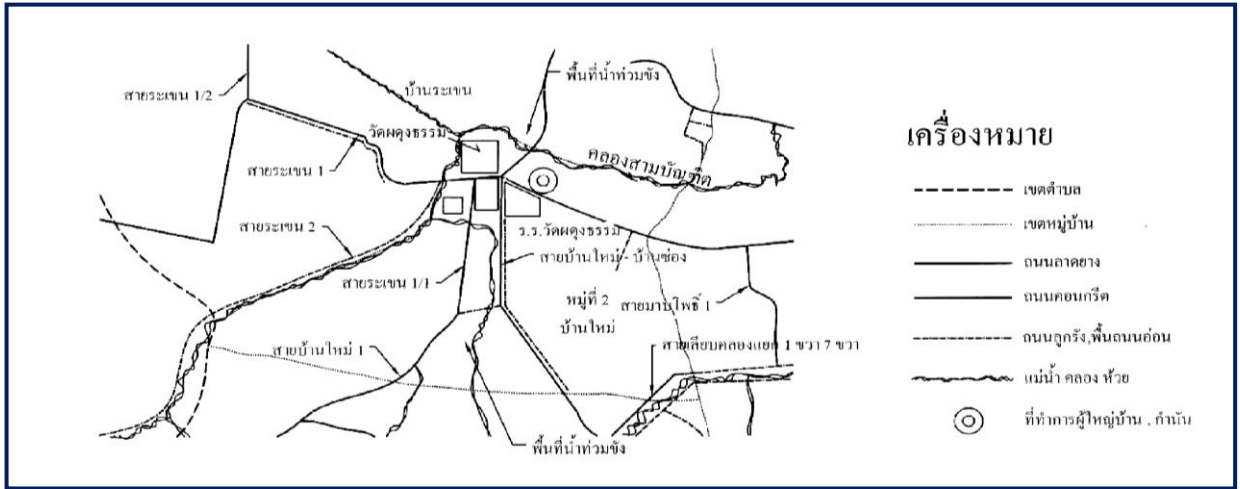
บ้านช่อง หมู่ที่ ๑ มีพื้นที่ ๑.๑๐ ตารางกิโลเมตร บ้านช่องมีลักษณะสภาพพื้นที่ เป็นที่ราบลุ่ม อยู่ในเขตคลองชลประทานส่งน้ำไหลผ่าน เหมาะแก่การประกอบอาชีพเกษตรกรรม

- | | | |
|-------------|-----------|-----------------------------------|
| ทิศเหนือ | ติดต่อกับ | บ้านใหม่ หมู่ที่ ๒ ตำบลระโสม |
| ทิศใต้ | ติดต่อกับ | อำเภออุทัย จังหวัดพระนครศรีอยุธยา |
| ทิศตะวันออก | ติดต่อกับ | บ้านมาบโพธิ์ หมู่ที่ ๔ ตำบลระโสม |
| ทิศตะวันตก | ติดต่อกับ | อำเภออุทัย จังหวัดพระนครศรีอยุธยา |

แผนพัฒนาท้องถิ่น (พ.ศ.๒๕๖๑-๒๕๖๕)

องค์การบริหารส่วนตำบลระโสม อำเภอภาชี จังหวัดพระนครศรีอยุธยา

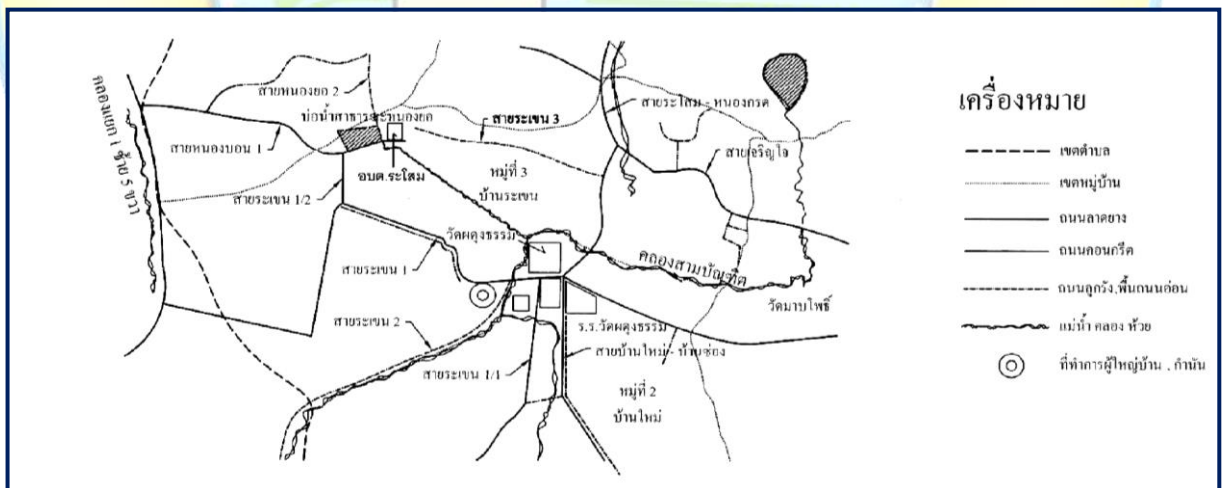
☞ แผนที่แสดงอาณาเขตของบ้านใหม่ หมู่ ๒ ตำบลระโสม



บ้านใหม่ หมู่ ๒ มีพื้นที่ ๑.๒๕ ตารางกิโลเมตร มีลักษณะสภาพพื้นที่ เป็นที่ราบลุ่ม อยู่ในเขตคลองชลประทานส่งน้ำไหลผ่าน เหมาะแก่การประกอบอาชีพเกษตรกรรม

ทิศเหนือ	ติดต่อกับ	คลองระพีพัฒน์
ทิศใต้	ติดต่อกับ	หมู่ที่ ๑ ตำบลระโสม
ทิศตะวันออก	ติดต่อกับ	หมู่ที่ ๗ ตำบลระโสม
ทิศตะวันตก	ติดต่อกับ	หมู่ที่ ๓ ตำบลระโสม

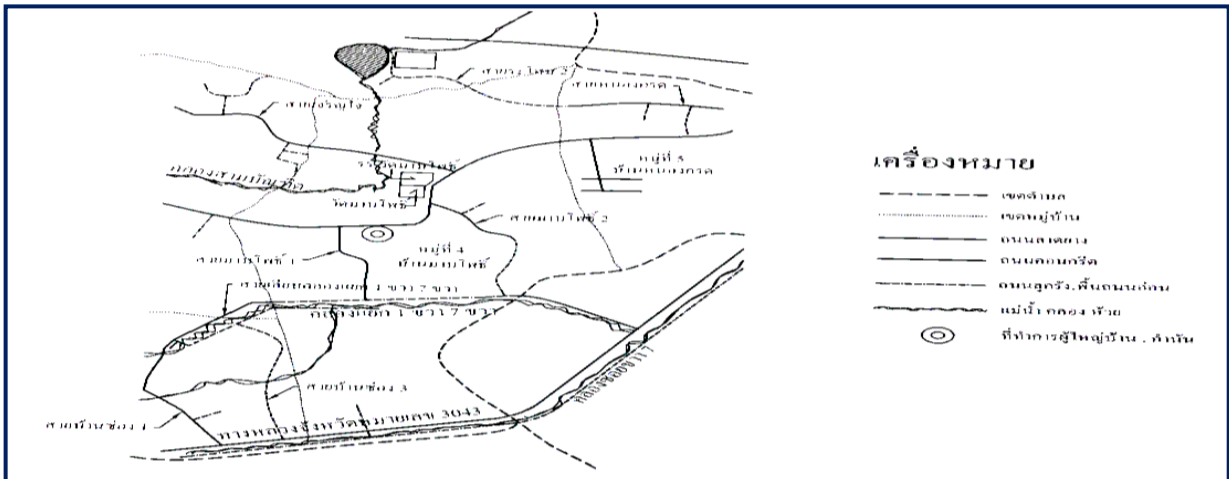
☞ แผนที่แสดงอาณาเขตของบ้านระชน หมู่ ๓ ตำบลระโสม



บ้านระชน หมู่ที่ ๓ มีพื้นที่ ๒.๑๔ ตารางกิโลเมตร มีลักษณะสภาพพื้นที่ เป็นพื้นที่ราบลุ่ม เหมาะแก่การทำเกษตร สลับกับพื้นที่เป็นทราย เหมาะแก่การปลูกพืช ราษฎรส่วนใหญ่ใช้เป็นประกอบอาชีพทำนา และปลูกพืชทางการเกษตร

ทิศเหนือ	ติดต่อกับ	หมู่ที่ ๗ ตำบลระโสม
ทิศใต้	ติดต่อกับ	หมู่ที่ ๒ ตำบลระโสม
ทิศตะวันออก	ติดต่อกับ	หมู่ที่ ๒ ตำบลระโสม
ทิศตะวันตก	ติดต่อกับ	หมู่ที่ ๘ ตำบลระโสม

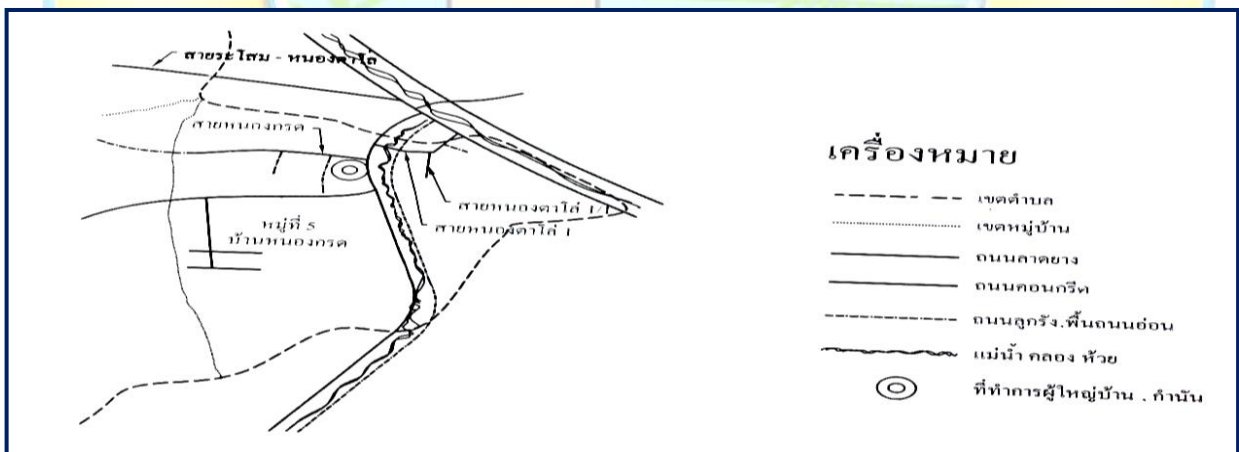
๕ แผนที่แสดงอาณาเขตของบ้านมาบโพธิ์ หมู่ ๔ ตำบลระโสม



บ้านมาบโพธิ์ หมู่ที่ ๔ มีพื้นที่ ๒.๒๔๐ ตารางกิโลเมตร มีลักษณะสภาพพื้นที่ เป็นที่ราบลุ่มสลับที่ดอน เหมาะแก่การประกอบอาชีพเกษตรกรรม

ทิศเหนือ	ติดต่อกับ	บ้านระโสม หมู่ที่ ๖ ตำบลระโสม
ทิศใต้	ติดต่อกับ	อำเภออุทัย จังหวัดพระนครศรีอยุธยา
ทิศตะวันออก	ติดต่อกับ	บ้านหนองกรด หมู่ที่ ๕ ตำบลระโสม
ทิศตะวันตก	ติดต่อกับ	บ้านใหม่ หมู่ที่ ๒, บ้านระเขน หมู่ที่ ๓ ตำบลระโสม

๕ แผนที่แสดงอาณาเขตของบ้านหนองกรด หมู่ ๕ ตำบลระโสม



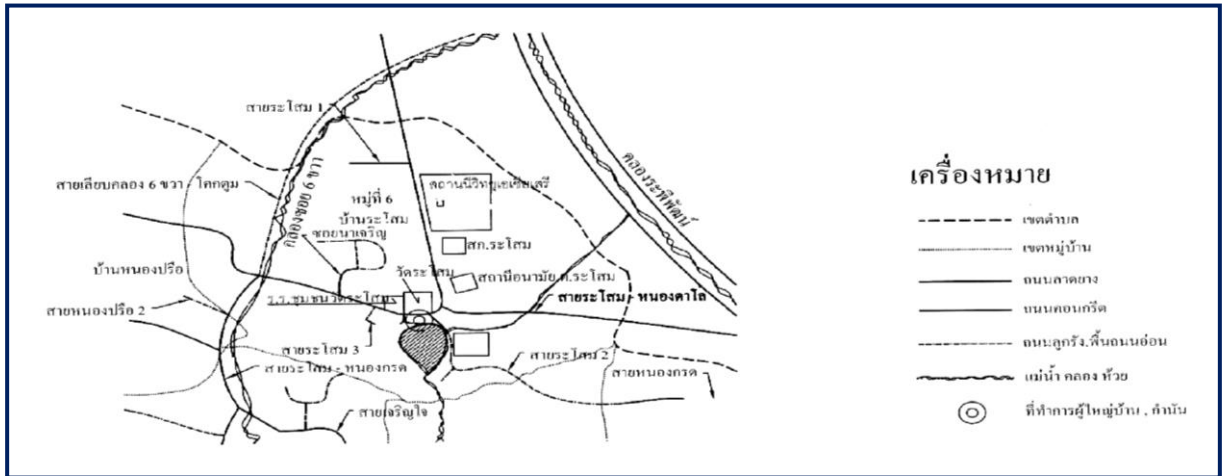
บ้านหนองกรด หมู่ที่ ๕ มีพื้นที่ ๑.๕ ตารางกิโลเมตร ลักษณะสภาพพื้นที่ ส่วนใหญ่เป็นพื้นที่ราบ มีเนื้อที่ทั้งหมด ๙๕๐ ไร่ เป็นเนื้อที่ทำการเกษตร ๘๕๐ ไร่ เป็นที่อยู่อาศัย ๑๐๐ ไร่ มีคลองชลประทานผ่าน ๑ สาย มีถนนทางหลวง ๑ สาย ถนนซอยในหมู่บ้าน ๓ สาย และมีถนนวงแหวนตำบลผ่าน ๑ สาย และมีคูส่งน้ำเพื่อการเกษตร ๓ คู

ทิศเหนือ	ติดต่อกับ	อำเภอหนองแค จังหวัดสระบุรี
ทิศใต้	ติดต่อกับ	อำเภอหนองแค จังหวัดสระบุรี
ทิศตะวันออก	ติดต่อกับ	อำเภอหนองแค จังหวัดสระบุรี
ทิศตะวันตก	ติดต่อกับ	บ้านมาบโพธิ์ หมู่ที่ ๔ ตำบลระโสม จังหวัดพระนครศรีอยุธยา

แผนพัฒนาท้องถิ่น (พ.ศ.๒๕๖๑-๒๕๖๕)

องค์การบริหารส่วนตำบลระโสม อำเภอภาชี จังหวัดพระนครศรีอยุธยา

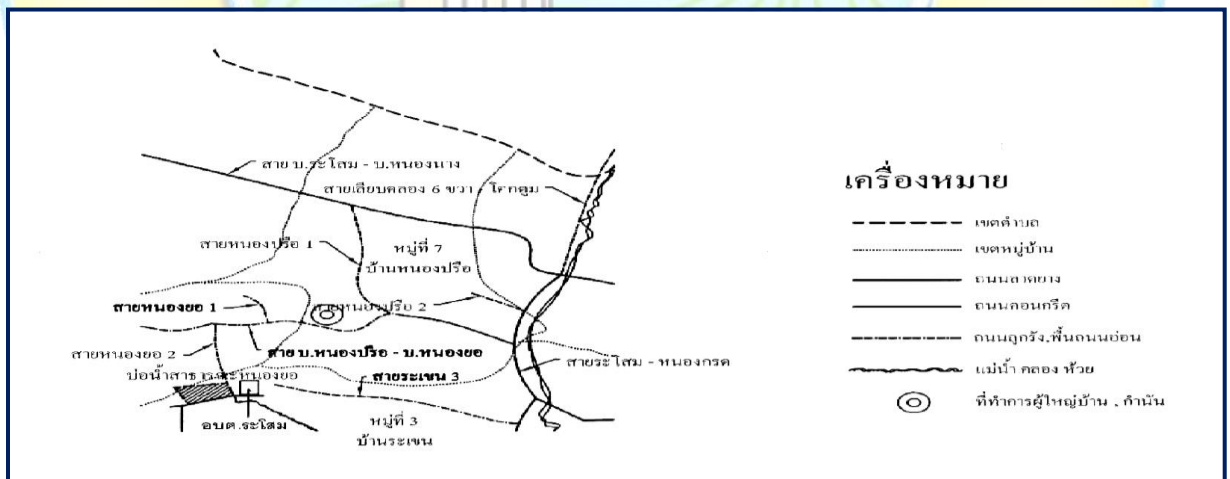
๕ แผนที่แสดงอาณาเขตของบ้านระโสม หมู่ ๖ ตำบลระโสม



บ้านระโสม หมู่ที่ ๖ มีพื้นที่ ๒.๔๖๔ ตารางกิโลเมตร ลักษณะสภาพพื้นที่เป็นที่ราบลุ่มสลับที่ดอน เหมาะแก่การประกอบอาชีพเกษตรกรรม

ทิศเหนือ	ติดต่อกับ	อำเภอหนองแค จังหวัดสระบุรี
ทิศใต้	ติดต่อกับ	บ้านมาบโพธิ์ หมู่ที่ ๔ ตำบลระโสม จังหวัดพระนครศรีอยุธยา
ทิศตะวันออก	ติดต่อกับ	อำเภอหนองแค จังหวัดสระบุรี
ทิศตะวันตก	ติดต่อกับ	บ้านมาบโพธิ์ หมู่ที่ ๗ ตำบลระโสม

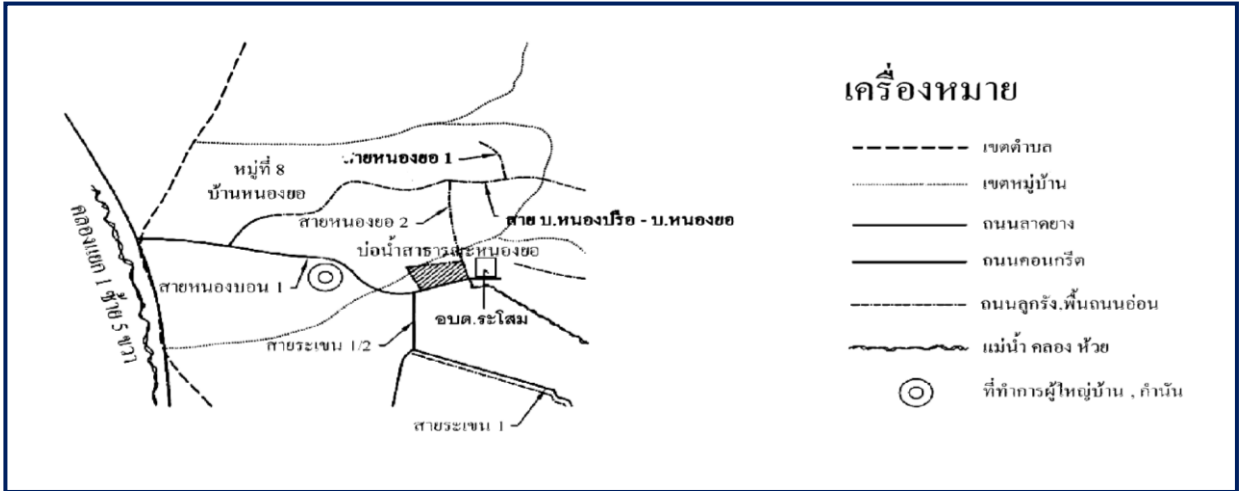
๕ แผนที่แสดงอาณาเขตของบ้านบ้านหนองปรือ หมู่ ๗ ตำบลระโสม



บ้านหนองปรือ หมู่ ๗ มีพื้นที่ ๑.๕๕๐๘ ตารางกิโลเมตร ลักษณะสภาพพื้นที่เป็นที่ราบลุ่มมีหนองน้ำ อยู่ในเขตชลประทาน เหมาะสำหรับการเกษตร

ทิศเหนือ	ติดต่อกับ	ตำบลโคกตูม จ.สระบุรี
ทิศใต้	ติดต่อกับ	หมู่ที่ ๓ ตำบลระโสม จังหวัดพระนครศรีอยุธยา
ทิศตะวันออก	ติดต่อกับ	หมู่ที่ ๖ ตำบลระโสม จังหวัดพระนครศรีอยุธยา
ทิศตะวันตก	ติดต่อกับ	หมู่ที่ ๘ ตำบลระโสม จังหวัดพระนครศรีอยุธยา

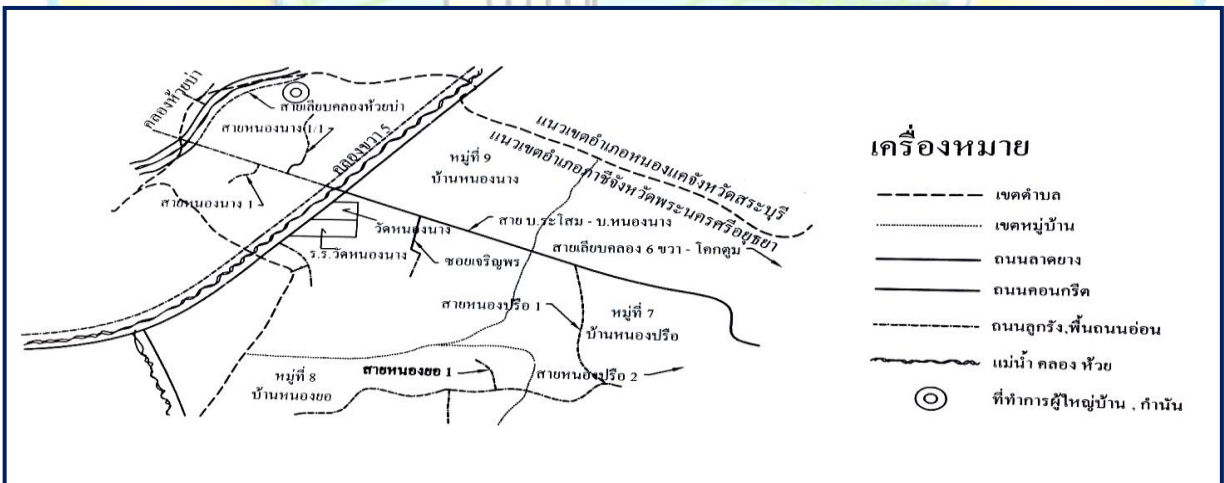
☞ แผนที่แสดงอาณาเขตของบ้านหนองยอ หมู่ ๘ ตำบลระโสม



บ้านหนองยอ หมู่ที่ ๘ มีพื้นที่ ๑.๒๕ ตารางกิโลเมตร ลักษณะสภาพพื้นที่ เป็นที่ราบลุ่ม อยู่ในเขตคลองชลประทานส่งน้ำไหลผ่าน เหมาะแก่การประกอบอาชีพเกษตรกรรม

- | | | | | |
|-------------|-----------|-------------|-----------|------------------------|
| ทิศเหนือ | ติดต่อกับ | บ้านหนองนาง | หมู่ที่ ๙ | ตำบลระโสม |
| ทิศใต้ | ติดต่อกับ | บ้านระเชน | หมู่ที่ ๓ | ตำบลระโสม |
| ทิศตะวันออก | ติดต่อกับ | บ้านระเชน | หมู่ที่ ๓ | บ้านหนองปรือ หมู่ที่ ๗ |
| ทิศตะวันตก | ติดต่อกับ | อำเภออุทัย | | จังหวัดพระนครศรีอยุธยา |

☞ แผนที่แสดงอาณาเขตของบ้านหนองนาง หมู่ ๙ ตำบลระโสม



บ้านหนองนาง หมู่ที่ ๙ มีพื้นที่ ๐.๙๖ ตารางกิโลเมตร ลักษณะสภาพพื้นที่ เป็นที่ราบลุ่ม อยู่ในเขตคลองชลประทานส่งน้ำไหลผ่าน เหมาะแก่การประกอบอาชีพเกษตรกรรม

- | | | | |
|-------------|-----------|--------------|------------------------|
| ทิศเหนือ | ติดต่อกับ | ตำบลโคกม่วง | จังหวัดพระนครศรีอยุธยา |
| ทิศใต้ | ติดต่อกับ | บ้านหนองยอ | หมู่ที่ ๘ ตำบลระโสม |
| ทิศตะวันออก | ติดต่อกับ | บ้านหนองปรือ | หมู่ที่ ๗ ตำบลระโสม |
| ทิศตะวันตก | ติดต่อกับ | ตำบลโคกม่วง | จังหวัดพระนครศรีอยุธยา |

แผนพัฒนาท้องถิ่น (พ.ศ.๒๕๖๑-๒๕๖๕)

องค์การบริหารส่วนตำบลระโสม อำเภอภาชี จังหวัดพระนครศรีอยุธยา

๑.๒ ลักษณะภูมิประเทศ

➤ สภาพภูมิประเทศของตำบลระโสม มีลักษณะภูมิประเทศโดยรวมเป็นที่ราบลุ่ม มีคลองส่งน้ำที่เพียงพอ สภาพพื้นที่เหมาะแก่การทำเกษตร พื้นที่ทั่วไปทำนาข้าว พืชพันธุ์กล้าไม้ ไม้มีพื้นที่ป่าไม้

๑.๓ ลักษณะภูมิอากาศ

➤ สภาพภูมิอากาศตำบลระโสม มีสภาพภูมิอากาศไม่แน่นอน อุณหภูมิตลอดปีอยู่ระหว่าง ๒๙-๓๕ องศาเซลเซียส บางปีฝนทิ้งช่วงเป็นเวลานานระหว่างเดือนมิถุนายน-เดือนกรกฎาคม อากาศจะร้อนมาก พืชผลทางการเกษตรเสียหายเนื่องจากภัยแล้ง ส่วนช่วงฤดูหนาวอุณหภูมิต่ำสุดประมาณ ๑๘-๒๐ องศาเซลเซียส

๑.๔ ลักษณะของดิน

➤ สภาพของดินโดยทั่วไปของตำบลนี้มีคุณภาพต่ำ ความอุดมสมบูรณ์ของดินมีน้อย เนื่องจากการใช้ที่ดินเพื่อการทำนาและปลูกพืชอื่นๆ ติดต่อกันมาเป็นเวลานาน ธาตุอาหารที่สำคัญของพืชถูกหมดไป ขาดการฟื้นฟูปรับปรุงโครงสร้างและคุณภาพความอุดมสมบูรณ์ของดิน การใช้ปุ๋ยเคมีเป็นที่นิยมกันอย่างกว้างขวาง สะดวกในการใช้และหาซื้อง่ายในตลาดท้องถิ่น อัตราการใช้ปุ๋ยเคมีต่อไร่สูงมากกว่าทางวิชาการกำหนด การทำนาต่อไร่จะใช้ปุ๋ยเคมีมากกว่า ๗๐ กิโลกรัม ทำให้สภาพดินโดยทั่วไปมีค่าความเป็นกรดเป็นด่างอยู่ระหว่าง ๔.๕-๘.๐

➤ ข้อมูลกลุ่มชุดดินตำบลระโสม

๑) กลุ่มชุดดินที่ ๑ : เนื้อที่ ๙,๒๗๓.๑๐ ไร่ ลักษณะโดยทั่วไปเนื้อดินเป็นดินเหนียวจัด หน้าดินแต่กระแหว่งเป็นร่องเล็กในฤดูร้อน สีดินส่วนมากเป็นสีดำหรือสีเทาแก่ตลอดชั้นดิน อาจมีจุดประสีน้ำตาลหรือสีเหลืองปะปนอยู่บ้างในดินชั้นบน ส่วนดินชั้นล่างมักจะมีก้อนปูนปะปน เกิดจากต้นกำเนิดดินพวกตะกอนลำน้ำบริเวณเทือกเขาหินปูนหรือหินภูเขาไฟ สภาพที่พบตามที่ราบลุ่มตั้งแต่ที่ราบน้ำท่วมถึงตะพักลำน้ำระดับต่ำ มีน้ำแช่ขังในฤดูฝนลึก ๓๐-๔๐ ซม. นาน ๓-๔ เดือน มีความอุดมสมบูรณ์ตามธรรมชาติปานกลางถึงสูง pH ๖.๕-๘.๐ ได้แก่ ชุดดินช่องแค ท่าเรือ โคนกระเทียม บ้านหมี่ ลพบุรี-ทำนา บุรีรัมย์-ทำนา บางเลน บ้านโพด

๒) กลุ่มชุดดินที่ ๒ : เนื้อที่ ๒,๕๘๗.๖๐ ไร่ ลักษณะโดยทั่วไปเนื้อดินเป็นดินเหนียว ดินบนมีสีเทาแก่ดินล่างมีสีน้ำตาลปนเทาหรือสีเทา มีจุด ประสีน้ำตาลหรือสีแดงตลอดชั้นดิน บางแห่งมีศิลาแรงอ่อนหรือก้อนสารเคมีพวกเหล็กและแมงกานีสปะปนอยู่ด้วย กลุ่มดินนี้เกิดจากพวกตะกอนลำน้ำ เป็นดินลึกมาก มีการระบายน้ำเร็ว พบตามที่ราบตั้งแต่ที่ราบน้ำท่วมถึงลานตะพักลำน้ำระดับต่ำ น้ำแช่ขัง ๓๐-๕๐ ซม. นาน ๓-๕ เดือน ดินมีความอุดมสมบูรณ์ตามธรรมชาติต่ำหรือค่อนข้างต่ำ pH ๔.๕ - ๕.๕ ได้แก่ ชุดดินบางนรา มโนรมย์ เชียงราย นครพนม ปากท่อและแกลง สุโขทัย-ลก ท่าศาลา คลองขุด สตุล วังตง ปัจจุบันบริเวณดังกล่าวส่วนใหญ่ใช้ทำนาหรือ ปลูกพืชล้มลุกในช่วงฤดูแล้ง

๑.๕ แหล่งน้ำและปริมาณน้ำฝน

➤ ตำบลระโสม อาศัยแหล่งน้ำหลักจากคลองระพีพัฒน์ ซึ่งเป็นคลองชลประทานสายใหญ่ที่ไหลผ่านอำเภอกาฬสินธุ์ และกระจายน้ำเข้าพื้นที่ตำบลต่างๆ ด้วยคลองส่งน้ำในแต่ละสายเพื่อใช้ทำการเกษตรและอุปโภค-บริโภคในแต่ละหมู่บ้าน ซึ่งตำบลจะมีคลองส่งน้ำไหลผ่าน คือ ๖ ขวา, ๗ ขวา, ๕ ขวา สำหรับแหล่งน้ำธรรมชาติจะมีอยู่บ้างเล็กน้อย เช่น บ่อบาดาล บ่อน้ำตื้นหรือหนองบึงขนาดเล็กซึ่งไม่เพียงพอต่อการประกอบอาชีพการเกษตร โดยเฉพาะการทำนาซึ่งจะต้องใช้น้ำในปริมาณมากตลอดฤดูการผลิต นอกจากนี้ยังมีแหล่งน้ำที่สร้างขึ้นใช้ในหมู่บ้านสำหรับหมู่บ้านขนาดใหญ่ เช่น ประปาหมู่บ้าน เป็นต้น

๒. ด้านการเมือง/การปกครอง

องค์การบริหารส่วนตำบลระโสม มีทั้งหมด ๙ หมู่บ้าน ประชาชนแต่ละหมู่บ้านให้ความร่วมมือด้านการเลือกตั้งเป็นอย่างดี เช่น การเลือกตั้งสมาชิกสภาองค์การบริหารส่วนตำบลระโสม ในปี พ.ศ.๒๕๕๕ ประชาชนมาใช้สิทธิเลือกตั้งนายกองค์การบริหารส่วนตำบลระโสม และสมาชิกสภาองค์การบริหารส่วนตำบลระโสม จากผู้มีสิทธิเลือกตั้งทั้งสิ้น ๓,๓๕๑ คน ผู้มาใช้สิทธิเลือกตั้ง จำนวน ๒,๘๔๘ คิดเป็นร้อยละ ๘๔.๙๙

การแข่งขันทางการเมืองไม่ค่อยมีความรุนแรง เนื่องจากองค์การบริหารส่วนตำบลระโสมได้ขอความร่วมมือ ผู้นำ เจ้าหน้าที่ที่มีหน้าที่รับผิดชอบให้ระมัดระวัง คอยดูแลสอดส่องพฤติกรรม และให้รายงานอำเภอทราบ รวมถึงการรณรงค์ ประชาสัมพันธ์ให้ข้อมูลที่ถูกต้อง เกี่ยวกับข้อกฎหมายของการเลือกตั้งที่สามารถทำได้และทำไม่ได้ให้ประชาชนได้รับทราบ สำหรับปัญหาต่างๆ ที่เกิดขึ้นองค์การบริหารส่วนตำบลระโสมก็ได้พยายามแก้ไขโดยนำเรื่องที่ได้จากการประชุมประชาคมท้องถิ่นทุกหมู่บ้านในเขตองค์การบริหารส่วนตำบลระโสม มาเป็นแนวทางในการจัดทำแผนพัฒนาองค์การบริหารส่วนตำบลระโสม

จากผลการประชุมทุกครั้งที่องค์การบริหารส่วนตำบลระโสมจัดขึ้น มีประชาชนสนใจเข้าร่วมประชุม รวมทั้งแสดงความคิดเห็นที่หลากหลาย ส่งผลให้องค์การบริหารส่วนตำบลระโสมดำเนินงานตามความต้องการของประชาชน และประชาชนมีส่วนร่วมในการพัฒนาองค์การบริหารส่วนตำบลระโสม

นอกจากนี้ องค์การบริหารส่วนตำบลระโสมได้จัดโครงการอบรมศึกษา ดูงาน ของคณะผู้บริหาร สมาชิกสภาองค์การบริหารส่วนตำบลระโสม พนักงานองค์การบริหารส่วนตำบลระโสม อาสาสมัครสาธารณสุขประจำหมู่บ้าน (อสม.) และกรรมการชุมชน โครงการอื่นๆ สำหรับประชาชนอีกหลายโครงการ เพื่อนำความรู้ และประสบการณ์ที่ได้รับมาพัฒนาองค์การบริหารส่วนตำบลระโสมให้เจริญเท่าเทียมกับองค์การบริหารส่วนตำบลอื่นๆ และองค์การบริหารส่วนตำบลระโสมมีโครงการจัดซื้อเครื่องมือเครื่องใช้ในการปฏิบัติงานให้ทันสมัยและมีประสิทธิภาพ แต่โครงการบางโครงการต้องระงับไว้ เนื่องจากข้อจำกัดด้านงบประมาณ และอัตรากำลังของพนักงานองค์การบริหารส่วนตำบลระโสมจำกัด

๒.๑ เขตการปกครอง

ตำบลระโสมแบ่งเขตการปกครองออกเป็น ๙ หมู่บ้าน โดยมีรายชื่อผู้นำชุมชน ดังนี้

หมู่ที่ / ชื่อบ้าน	รายชื่อกำนัน/ผู้ใหญ่บ้าน
หมู่ที่ ๑ บ้านช่อง	นางผกากรอง คงสมศรี
หมู่ที่ ๒ บ้านใหม่	ว่าที่ ร.ต.พันธ์ศักดิ์ ปานเทศ
หมู่ที่ ๓ บ้านระเขน	นายชวลิตวิทย์ คงสมฤทธิ์ (กำนันตำบลระโสม)
หมู่ที่ ๔ บ้านมาปโठी	นายกนกศักดิ์ คงสมทอง
หมู่ที่ ๕ บ้านหนองกรด	นางสุรภา แยมสมพงษ์
หมู่ที่ ๖ บ้านระโสม	นายประสิทธิ์ งามสมพล
หมู่ที่ ๗ บ้านหนองปรือ	นายเสมอ แสงวงเงิน
หมู่ที่ ๘ บ้านหนองยอ	นางอุษา คงสมแดน
หมู่ที่ ๙ บ้านหนองนาง	นายโยธิน คงเจริญทรง

ที่มา : จากสำนักงานทะเบียนท้องถิ่น ที่ทำการอำเภอภาชี ณ เดือนมิถุนายน ๒๕๖๒

แผนพัฒนาท้องถิ่น (พ.ศ.๒๕๖๑-๒๕๖๕)

องค์การบริหารส่วนตำบลระโสม อำเภอภาชี จังหวัดพระนครศรีอยุธยา

๒.๒ เขตการเลือกตั้ง

➤ การเลือกตั้ง

ตำบลระโสมมีจำนวนทั้งสิ้น ๙ หมู่บ้าน แบ่งเขตการเลือกตั้งออกเป็น ๙ หน่วย

หน่วยที่ ๑	หมู่ ๑	หน่วยที่ ๒	หมู่ ๒	หน่วยที่ ๓	หมู่ ๓
หน่วยที่ ๔	หมู่ ๔	หน่วยที่ ๕	หมู่ ๕	หน่วยที่ ๖	หมู่ ๖
หน่วยที่ ๗	หมู่ ๗	หน่วยที่ ๘	หมู่ ๘	หน่วยที่ ๙	หมู่ ๙

➤ คณะผู้บริหารส่วนตำบลระโสม ประกอบด้วย

๑.นายสวัสดิ์	คงสมฤทธิ์	ตำแหน่ง นายกองค้การบริหารส่วนตำบลระโสม
๒.นางพัฒนฉัตร	มาธูพันธ์	ตำแหน่ง รองนายกองค้การบริหารส่วนตำบลระโสม
๓.นายสมควร	คงเจริญถิ่น	ตำแหน่ง รองนายกองค้การบริหารส่วนตำบลระโสม
๔.นายนิത്യ	คงสมฤทธิ์	ตำแหน่ง เลขานายกองค้การบริหารส่วนตำบลระโสม

➤ สมาชิกสภาองค์การบริหารส่วนตำบลระโสม ประกอบด้วย

๑.นายสายชล	คงสมแดน	หมู่ที่ ๘	ตำแหน่งประธานสภาฯ
๒.นายประทวน	คงเจริญถิ่น	หมู่ที่ ๙	ตำแหน่งรองประธานสภาฯ
๓.พลฯทองใบ	คงสมศรี	หมู่ที่ ๑	ตำแหน่งสมาชิกสภาฯ
๔.นายวัลลภ	วิเชียรเทียบ	หมู่ที่ ๑	ตำแหน่งสมาชิกสภาฯ
๕.นายชนะชัย	คำพุ่ม	หมู่ที่ ๒	ตำแหน่งสมาชิกสภาฯ
๖.นายสมหมาย	กะสิสิทธิ์	หมู่ที่ ๒	ตำแหน่งสมาชิกสภาฯ
๗.นางสุทิน	คงสมฤทธิ์	หมู่ที่ ๓	ตำแหน่งสมาชิกสภาฯ
๘.นายมานพ	ศรีสมพงษ์	หมู่ที่ ๓	ตำแหน่งสมาชิกสภาฯ
๙.นายวัชรินทร์	แก้ววิสัย	หมู่ที่ ๔	ตำแหน่งสมาชิกสภาฯ
๑๐.นางกัญญภัทร์	จรรยา	หมู่ที่ ๔	ตำแหน่งสมาชิกสภาฯ
๑๑.นายกิมชุน	กรทอง	หมู่ที่ ๕	ตำแหน่งสมาชิกสภาฯ
๑๒.นางบุษกร	ผาสุข	หมู่ที่ ๕	ตำแหน่งสมาชิกสภาฯ
๑๓.นางบุญเรือง	เกษมเนตร	หมู่ที่ ๖	ตำแหน่งสมาชิกสภาฯ
๑๔.นายสุชิน	เกษสุนทร	หมู่ที่ ๗	ตำแหน่งสมาชิกสภาฯ
๑๕.นายสมควร	คงสมแดน	หมู่ที่ ๗	ตำแหน่งสมาชิกสภาฯ
๑๖.นายสมใจ	จันทร์หอม	หมู่ที่ ๘	ตำแหน่งสมาชิกสภาฯ
๑๗.นายอาทิตย์	อินทสุวรรณ	หมู่ที่ ๙	ตำแหน่งสมาชิกสภาฯ
๑๘. ส.ต.อ.เสน่ห์	พรมชัย	ปลัด อบต.	ตำแหน่งเลขานุการสภาฯ

๓. ด้านประชากร

๓.๑ ข้อมูลเกี่ยวกับจำนวนประชากร

จำนวนประชากร (คน)	ปีปัจจุบัน (ข้อมูล ณ มิ.ย. ๖๒)	ปีที่แล้ว (ข้อมูล ณ ก.ย. ๖๑)	๒ ปีที่แล้ว (ข้อมูล ณ ธ.ค. ๖๐)	๓ ปีที่แล้ว (ข้อมูล ณ ต.ค.๕๙)
ประชากรชาย	๒,๒๙๑.-	๒,๒๙๕.-	๒,๒๙๐.-	๒,๒๗๘.-
ประชากรหญิง	๒,๔๔๕.-	๒,๔๓๘.-	๒,๔๓๐.-	๒,๔๓๖.-
รวมทั้งสิ้น	๔,๗๓๖.-	๔,๗๓๓.-	๔,๗๒๐.-	๔,๗๑๔.-

*** ข้อมูลประชากรแยกตามหมู่บ้าน

ตำบลระโสมมีจำนวนประชากรทั้งสิ้น ๔,๗๓๖ คน แยกเป็นชายจำนวน ๒,๒๙๑ คน หญิงจำนวน ๒,๔๔๕ คน จำนวนครัวเรือนทั้งหมด ๑,๕๐๕ ครัวเรือน มีความหนาแน่นเฉลี่ย ๓๐๒.๖๐ คน/ตารางกิโลเมตร

หมู่ที่ /ชื่อบ้าน	จำนวน ครัวเรือน (หลัง)	เพศชาย (คน) ♀	เพศหญิง (คน) ♂	รวม (คน)	รายชื่อกำนัน/ผู้ใหญ่บ้าน
หมู่ที่ ๑ บ้านช่อง	๑๑๒	๑๘๓	๑๙๑	๓๗๔	นางผกากรอง คงสมศรี
หมู่ที่ ๒ บ้านใหม่	๑๐๒	๒๐๐	๒๐๙	๔๐๙	ว่าที่ ร.ต.พันธ์ศักดิ์ ปานเทศ
หมู่ที่ ๓ บ้านระเชน	๑๖๑	๒๙๖	๓๒๓	๖๑๙	นายชวัลวิทย์ คงสมฤทธิ์
หมู่ที่ ๔ บ้านมาบโพธิ์	๑๙๘	๓๒๖	๓๒๖	๖๕๒	นายกนกศักดิ์ คงสมทอง
หมู่ที่ ๕ บ้านหนองกรด	๒๘๖	๒๔๐	๒๙๖	๕๓๖	นางสุรภา แอ้งสมพงษ์
หมู่ที่ ๖ บ้านระโสม	๓๐๐	๔๗๒	๔๙๗	๙๖๙	นายประสิทธิ์ งามสมพล
หมู่ที่ ๗ บ้านหนองปรือ	๗๖	๑๒๑	๑๓๓	๒๕๔	นายเสมอ แสงวงเงิน
หมู่ที่ ๘ บ้านหนองยอ	๗๘	๑๒๔	๑๕๐	๒๗๔	นางอุษา คงสมแดน
หมู่ที่ ๙ บ้านหนองนาง	๑๙๒	๓๒๙	๓๒๐	๖๔๙	นายโยธิน คงเจริญทรง
รวม	๑,๕๐๕	๒,๒๙๑	๒,๔๔๕	๔,๗๓๖	

ที่มา : จากสำนักงานทะเบียนท้องถิ่น ที่ทำการอำเภอภาชี ณ เดือนมิถุนายน ๒๕๖๒

๓.๒ จำนวนประชากรแยกตามช่วงอายุ

จำนวนประชากรแยกตามช่วงอายุ

ช่วงอายุ	ชาย	หญิง	รวม
อายุน้อยกว่า ๑ ปี	๒๒	๒๘	๕๐
อายุ ๑ ปี	๒๗	๒๔	๕๑
อายุ ๒ ปี	๒๔	๑๙	๔๓
อายุ ๓ ปี	๒๒	๓๐	๕๒
อายุ ๔ ปี	๒๖	๑๙	๔๕
อายุ ๕ ปี	๒๖	๒๑	๔๗
อายุ ๖ ปี	๒๖	๒๔	๕๐
อายุ ๗ ปี	๒๙	๒๕	๕๔
อายุ ๘ ปี	๒๖	๒๗	๕๓
อายุ ๙ ปี	๓๑	๓๑	๖๒
อายุ ๑๐ ปี	๓๑	๒๓	๕๔
อายุ ๑๑ ปี	๓๗	๒๘	๖๕
อายุ ๑๒ ปี	๓๘	๓๑	๖๙
อายุ ๑๓ ปี	๓๔	๔๐	๗๔
อายุ ๑๔ ปี	๓๕	๓๑	๖๖
อายุ ๑๕ ปี	๒๖	๓๔	๖๐
อายุ ๑๖ ปี	๓๘	๓๔	๗๒
อายุ ๑๗ ปี	๒๙	๒๓	๕๒
อายุ ๑๘ ปี	๓๕	๓๕	๗๐
อายุ ๑๙ ปี	๒๔	๓๓	๕๗
อายุ ๒๐ ปี	๒๕	๒๖	๕๑
อายุ ๒๑ ปี	๓๐	๔๑	๗๑
อายุ ๒๒ ปี	๒๙	๓๗	๖๖
อายุ ๒๓ ปี	๓๙	๔๑	๘๐
อายุ ๒๔ ปี	๓๑	๔๙	๘๐
อายุ ๒๕ ปี	๒๘	๓๐	๕๘
อายุ ๒๖ ปี	๒๗	๒๕	๕๒
อายุ ๒๗ ปี	๓๐	๒๖	๕๖
อายุ ๒๘ ปี	๒๘	๒๘	๕๖
อายุ ๒๙ ปี	๒๕	๓๕	๖๐
อายุ ๓๐ ปี	๒๙	๒๗	๕๖
อายุ ๓๑ ปี	๓๑	๔๑	๗๒
อายุ ๓๒ ปี	๓๒	๒๓	๕๕
อายุ ๓๓ ปี	๒๘	๓๗	๖๕

จำนวนประชากรแยกตามช่วงอายุ

ช่วงอายุ	ชาย	หญิง	รวม
อายุ ๓๔ ปี	๒๕	๒๕	๕๐
อายุ ๓๕ ปี	๓๑	๓๒	๖๓
อายุ ๓๖ ปี	๔๑	๔๓	๘๔
อายุ ๓๗ ปี	๓๙	๓๘	๗๗
อายุ ๓๘ ปี	๓๖	๔๔	๘๐
อายุ ๓๙ ปี	๓๙	๔๑	๘๐
อายุ ๔๐ ปี	๕๔	๓๓	๘๗
อายุ ๔๑ ปี	๓๘	๓๒	๗๐
อายุ ๔๒ ปี	๓๔	๓๘	๗๒
อายุ ๔๓ ปี	๕๒	๓๐	๘๒
อายุ ๔๔ ปี	๓๙	๓๗	๗๖
อายุ ๔๕ ปี	๒๔	๔๐	๖๔
อายุ ๔๖ ปี	๓๙	๔๓	๘๒
อายุ ๔๗ ปี	๒๕	๓๙	๖๔
อายุ ๔๘ ปี	๒๙	๓๕	๖๔
อายุ ๔๙ ปี	๒๕	๓๘	๖๓
อายุ ๕๐ ปี	๓๘	๔๘	๘๖
อายุ ๕๑ ปี	๔๑	๓๔	๗๕
อายุ ๕๒ ปี	๓๘	๓๑	๖๙
อายุ ๕๓ ปี	๔๖	๓๘	๘๔
อายุ ๕๔ ปี	๓๙	๓๘	๗๗
อายุ ๕๕ ปี	๒๙	๓๔	๖๓
อายุ ๕๖ ปี	๒๙	๓๑	๖๐
อายุ ๕๗ ปี	๒๖	๔๕	๗๑
อายุ ๕๘ ปี	๒๔	๓๑	๕๕
อายุ ๕๙ ปี	๒๕	๓๐	๕๕
อายุ ๖๐ ปี	๒๓	๒๕	๔๘
อายุ ๖๑ ปี	๒๘	๒๗	๕๕
อายุ ๖๒ ปี	๒๕	๒๙	๕๔
อายุ ๖๓ ปี	๒๕	๓๓	๕๘
อายุ ๖๔ ปี	๒๙	๒๔	๕๓
อายุ ๖๕ ปี	๒๒	๑๙	๔๑
อายุ ๖๖ ปี	๑๙	๒๙	๔๘
อายุ ๖๗ ปี	๑๓	๓๒	๔๕
อายุ ๖๘ ปี	๒๔	๒๐	๔๔

จำนวนประชากรแยกตามช่วงอายุ

ช่วงอายุ	ชาย	หญิง	รวม
อายุ ๖๙ ปี	๑๒	๑๙	๓๑
อายุ ๗๐ ปี	๑๗	๑๔	๓๑
อายุ ๗๑ ปี	๑๑	๑๙	๓๐
อายุ ๗๒ ปี	๑๗	๑๓	๓๐
อายุ ๗๓ ปี	๑๒	๑๒	๒๔
อายุ ๗๔ ปี	๑๐	๑๔	๒๔
อายุ ๗๕ ปี	๑๐	๑๕	๒๕
อายุ ๗๖ ปี	๘	๑๘	๒๖
อายุ ๗๗ ปี	๔	๑๗	๒๑
อายุ ๗๘ ปี	๘	๙	๑๗
อายุ ๗๙ ปี	๑๐	๑๐	๒๐
อายุ ๘๐ ปี	๑๐	๑๓	๒๓
อายุ ๘๑ ปี	๖	๘	๑๔
อายุ ๘๒ ปี	๘	๗	๑๕
อายุ ๘๓ ปี	๗	๖	๑๓
อายุ ๘๔ ปี	๑๑	๙	๒๐
อายุ ๘๕ ปี	๕	๗	๑๒
อายุ ๘๖ ปี	๔	๓	๗
อายุ ๘๗ ปี	๐	๕	๕
อายุ ๘๘ ปี	๔	๑	๕
อายุ ๘๙ ปี	๑	๒	๓
อายุ ๙๐ ปี	๐	๑	๑
อายุ ๙๑ ปี	๒	๔	๖
อายุ ๙๒ ปี	๑	๐	๑
อายุ ๙๓ ปี	๐	๒	๒
อายุ ๙๔ ปี	๐	๑	๑
อายุ ๙๕ ปี	๐	๐	๐
อายุ ๙๖ ปี	๒	๐	๒
อายุ ๙๗ ปี	๐	๑	๑
อายุ ๙๘ ปี	๐	๑	๑
อายุ ๙๙ ปี	๐	๑	๑
อายุ ๑๐๐ ปี	๐	๐	๐
อายุมากกว่า ๑๐๐ ปี	๐	๐	๐
รวม	๒,๒๙๑	๒,๔๔๕	๔,๗๓๖

ที่มา : จากสำนักงานทะเบียนท้องถิ่น ที่ทำการอำเภอภาชี ณ เดือนมิถุนายน ๒๕๖๒

๔. สภาพทางสังคม

๔.๑ การศึกษา

จากการสำรวจข้อมูลพื้นฐาน พบว่า ประชากรอายุ ๑๕-๖๐ ปีเต็ม ร้อยละ ๙๙ อ่าน เขียนภาษาไทยและคิดเลขอย่างง่ายได้ เด็กอายุ ๖-๑๔ ปี ร้อยละ ๑๐๐ ได้รับการศึกษาภาคบังคับ ๙ ปี ได้เรียนต่อชั้นมัธยมศึกษาปีที่ ๔ หรือเทียบเท่าและที่ไม่ได้เรียนต่อ มีงานทำร้อยละ ๙๙ ด้านการศึกษาอยู่ในเกณฑ์ที่ดี ปัญหาคือ ยังไม่สามารถที่จะแข่งขันกับเมืองใหญ่ๆ ได้ การแก้ปัญหาขององค์การบริหารส่วนตำบลระโสมได้จัดกิจกรรมให้กับเด็กของศูนย์พัฒนาเด็กเล็ก การสนับสนุนอาหารเสริมนม อาหารกลางวัน ให้กับทางโรงเรียนในเขตพื้นที่ และร่วมกันจัดกิจกรรมต่างๆ กับทางโรงเรียน

องค์การบริหารส่วนตำบลระโสมไม่มีโรงเรียนในสังกัด แต่มีสถานศึกษาตั้งอยู่ในเขตพื้นที่แต่ละประเภท ดังนี้

☞ โรงเรียนในสังกัดสำนักงานคณะกรรมการการศึกษาขั้นพื้นฐาน สพฐ. ดังนี้

- โรงเรียนชุมชนวัดระโสม หมู่ ๖ เปิดสอนตั้งแต่ระดับอนุบาล - มัธยมศึกษาปีที่ ๓
- โรงเรียนวัดผดุงธรรม หมู่ ๒ เปิดสอนตั้งแต่ระดับอนุบาล - ประถมศึกษาที่ ๖
- โรงเรียนวัดมาบโพธิ์ หมู่ ๔ เปิดสอนตั้งแต่ระดับอนุบาล - ประถมศึกษาที่ ๖
- โรงเรียนวัดหนองนาง หมู่ ๙ เปิดสอนตั้งแต่ระดับอนุบาล - ประถมศึกษาที่ ๖

☞ ศูนย์พัฒนาเด็กเล็ก จำนวน ๔ แห่ง ดังนี้

- ศูนย์พัฒนาเด็กเล็กโรงเรียนชุมชนวัดระโสม หมู่ ๖
- ศูนย์พัฒนาเด็กเล็กวัดผดุงธรรม หมู่ ๒
- ศูนย์พัฒนาเด็กเล็กวัดมาบโพธิ์ หมู่ ๔
- ศูนย์พัฒนาเด็กเล็กวัดหนองนาง หมู่ ๙

☞ การศึกษานอกระบบโรงเรียนมีศูนย์การเรียนรู้ชุมชน ๑ แห่ง คือ

- ศูนย์การศึกษานอกโรงเรียนตำบลระโสม (กศน.) เปิดสอนระดับผู้ไม่รู้หนังสือ- มัธยมศึกษา

☞ การศึกษาตามอัธยาศัย ได้แก่ ที่อ่านหนังสือพิมพ์ประจำหมู่บ้าน จำนวน ๙ หมู่บ้าน

๔.๒ สาธารณสุข

จากการสำรวจข้อมูลพื้นฐานพบว่า ประชาชนกรส่วนมากมีสุขภาพที่ดี มีการคัดกรองสุขภาพให้กับประชาชนกลุ่มเสี่ยง โรคที่มักเกิดแก่ประชากรในชุมชน ได้แก่ โรคความดัน โรคเบาหวาน โรคไข้เลือดออก โรคมือ-เท้า-ปากในเด็ก และโรคอื่นๆ มีสถิติเข้ารับการรักษาพยาบาล ปัญหาคือประชาชนบางรายไม่ยอมไปคัดกรองหรือตรวจสุขภาพประจำปี

การแก้ไขปัญหา คือ องค์การบริหารส่วนตำบลระโสมและโรงพยาบาลส่งเสริมสุขภาพตำบลระโสม ได้จัดกิจกรรมร่วมมือกันรณรงค์ให้ชุมชนเห็นความสำคัญในเรื่องนี้ซึ่งก็ได้ผลในระดับหนึ่ง ประชาชนให้ความร่วมมือเป็นอย่างดี แต่ต้องเป็นการดำเนินการอย่างต่อเนื่องเป็นประจำทุกปี สำหรับเด็กแรกเกิด-๖ ปี ผู้ปกครองสามารถเลี้ยงดูตรงตามเกณฑ์มาตรฐาน จากการสำรวจข้อมูลพื้นฐาน บางครัวเรือนไม่ได้กินอาหารที่ถูกสุขลักษณะ การใส่ยาเพื่อบำบัดอาการเจ็บป่วยที่ไม่เหมาะสม การออกกำลังกายยังไม่สม่ำเสมอ และประชากรส่วนมากไม่ได้รับการตรวจสุขภาพ ปัญหาเหล่านี้้องค์การบริหารส่วนตำบลระโสมพยายามอย่างยิ่งที่จะแก้ไข โดยร่วมมือกับโรงพยาบาล สาธารณสุข จัดกิจกรรมเพื่อแก้ไขปัญหา

๕ ศูนย์บริการด้านสาธารณสุขในเขตตำบลระโสม ดังนี้

๑.๑ องค์การบริหารส่วนตำบลระโสม อยู่ในเขตพื้นที่ให้บริการของโรงพยาบาลส่งเสริมสุขภาพตำบลระโสม ซึ่งมีบุคลากรผู้ให้บริการ ดังนี้

- เจ้าหน้าที่บริหารงานสาธารณสุข	จำนวน	๑	คน
- นักวิชาการสาธารณสุข	จำนวน	๑	คน
- พยาบาลวิชาชีพ	จำนวน	๒	คน
- ผู้ช่วยเหลือคนไข้	จำนวน	๑	คน
- อาสาสมัครสาธารณสุขประจำหมู่บ้าน อสม.	จำนวน	๑๒๖	คน

๑.๒ คลินิกเอกชนบ้านระโสม หมู่ที่ ๑ ซึ่งมีบุคลากรผู้ให้บริการ ดังนี้

- คลินิกหมออังกนา หมู่ ๕	จำนวน	๑	คน
- ผู้ช่วยเหลือคนไข้	จำนวน	๑	คน

๑.๓ ร้านขายยาแผนปัจจุบัน ตำบลระโสม ดังนี้

- ร้านขายยาเฟอร์มาเซีย หมู่ ๕	จำนวน	๑	แห่ง
- ร้านขายยา	จำนวน	๑	แห่ง

๔.๓ อาชญากรรม

องค์การบริหารส่วนตำบลระโสมไม่มีเหตุอาชญากรรมเกิดขึ้น แต่มีเหตุการณ์ลักขโมยทรัพย์สินของประชาชน ซึ่งองค์การบริหารส่วนตำบลระโสมก็ได้ดำเนินการป้องกันการเกิดเหตุดังกล่าว จากการสำรวจข้อมูลพื้นฐานพบว่า ส่วนมากครัวเรือนมีการป้องกันอุบัติภัยอย่างถูกวิธี มีความปลอดภัยในชีวิตและทรัพย์สิน

สำหรับวิธีการป้องกันและแก้ไขปัญหาอาชญากรรมขององค์การบริหารส่วนตำบลระโสมที่สามารถดำเนินการได้ตามอำนาจหน้าที่และงบประมาณที่มีอยู่อย่างจำกัด คือการติดตั้งสัญญาณไฟกระพริบทางร่วมทางแยก รวมทั้งได้ตั้งจุดตรวจ จุดสกัด จุดบริการ ในช่วงเทศกาลที่มีวันหยุดหลายวัน เพื่ออำนวยความสะดวกให้กับประชาชน แต่ปัญหาที่พบเป็นประจำคือ การทะเลาะวิวาทของกลุ่มวัยรุ่นโดยเฉพาะในสถานที่จัดงานดนตรี งานมหรสพ เป็นปัญหาที่ชุมชนได้รับผลกระทบเป็นอย่างมาก

การแก้ไขปัญหา คือการแจ้งเตือนให้ผู้ปกครองดูแลบุตรหลานของตน ประชาสัมพันธ์ให้ทราบถึงผลกระทบ ผลเสียหาย และโทษที่ได้รับจากการเกิดเหตุทะเลาะวิวาท การขอความร่วมมือไปยังผู้นำ การขอกำลังจากตำรวจ ผู้นำ อาสาสมัครป้องกันภัยฝ่ายพลเรือน (อปพร.) เพื่อระงับเหตุไม่ให้เกิดความรุนแรง

๔.๔ ยาเสพติด

ปัญหายาเสพติดในชุมชนขององค์การบริหารส่วนตำบลระโสม จากการที่ทางสถานีตำรวจภูธรระโสม ได้แจ้งให้กับองค์การบริหารส่วนตำบลระโสมทราบนั้น พบว่าในเขตองค์การบริหารส่วนตำบลระโสมมีผู้ที่ติดยาเสพติดแต่เมื่อเทียบกับพื้นที่อื่นถือว่าน้อย และยังไม่พบผู้ค้า เหตุผลก็เนื่องมาจากกว่าได้รับความร่วมมือกับทางผู้นำ ประชาชน หน่วยงานขององค์การบริหารส่วนตำบลระโสมที่ช่วยสอดส่องดูแลอยู่เป็นประจำ การแก้ไขปัญหาขององค์การบริหารส่วนตำบลระโสมสามารถทำได้เฉพาะตามอำนาจหน้าที่เท่านั้น เช่น การณรงค์ การประชาสัมพันธ์ การแจ้งเบาะแส การฝึกอบรมให้ความรู้ ถ้านอกเหนือจากอำนาจหน้าที่ก็เป็นเรื่องของอำเภอหรือตำรวจแล้วแต่กรณี ทั้งนี้ องค์การบริหารส่วนตำบลระโสมก็ได้ให้ความร่วมมือมาโดยตลอด

ตามที่ องค์การบริหารส่วนตำบลระโสมได้ดำเนินโครงการสำรวจข้อมูลพื้นฐานในเขตพื้นที่รับผิดชอบขององค์การบริหารส่วนตำบลระโสม ประจำปีงบประมาณ พ.ศ. ๒๕๖๑ เพื่อนำผลการสำรวจมาพิจารณาแก้ไขปัญหาที่เกิดขึ้นให้แก่ชุมชน ผลการสำรวจพบว่า ประชาชนในเขตองค์การบริหารส่วนตำบลระโสม ยังมีประชากรที่ยังสูบบุหรี่ และดื่มสุร่าอยู่จำนวนน้อยเมื่อเทียบกับประชากรทั้งหมด

๔.๕ การสังคมสงเคราะห์ องค์การบริหารส่วนตำบลระโสมได้ดำเนินการด้านสังคมสงเคราะห์ ดังนี้

๑. ดำเนินการจ่ายเบี้ยยังชีพให้กับผู้สูงอายุ ผู้พิการ และผู้ป่วยเอดส์
๒. รับลงทะเบียนและประสานโครงการเงินอุดหนุนเพื่อการเลี้ยงดูเด็กแรกเกิด
๓. ประสานการทำบัตรผู้พิการ
๔. ประสานโครงการช่วยเหลือผู้ยากจน ยากไร้ รายได้น้อย และผู้ด้อยโอกาสไร้ที่พึ่ง
๕. ประสานโครงการปรับปรุงซ่อมแซมบ้านผู้พิการ และผู้ยากไร้

๕. ระบบบริการพื้นฐาน

ในเขตองค์การบริหารส่วนตำบลระโสมมีระบบบริการพื้นฐาน ดังนี้

๕.๑ การคมนาคมขนส่ง

- | | |
|-------------------------------|---------------------|
| ๑. สายเลียบบคลองแยก ๑ ขวา ๗ | หมู่ที่ ๑,๒,๔ |
| ๒. สายระโสม - หนองนาง | หมู่ที่ ๖,๗,๙ |
| ๓. สายเลียบบคลองห้วยป่า | หมู่ที่ ๙ |
| ๔. สายบ้านระโสม - บ้านหนองกรด | หมู่ที่ ๖,๗,๓,๒,๔,๕ |

๕.๒ การไฟฟ้า

การขยายเขตไฟฟ้า ปัจจุบันมีไฟฟ้าใช้ทุกครัวเรือน คิดเป็น ๑๐๐ เปอร์เซ็นต์ ปัญหาคือการปรับปรุงและก่อสร้างถนนในเขตพื้นที่ตำบลระโสมยังไม่สามารถดำเนินการครอบคลุมพื้นที่ได้ทั้งหมด เนื่องจาก พื้นที่ส่วนใหญ่ติดคลองชลประทาน ต้องได้รับอนุญาตจากกรมชลประทาน และที่สำคัญต้องมีการรับรองแบบประมาณการจากวิศวกรก่อนจึงจะสามารถดำเนินการในพื้นที่ได้ องค์การบริหารส่วนตำบลระโสมดำเนินการในการแก้ปัญหา คือ ประสานความร่วมมือกันในหลายๆ ฝ่าย เพื่อที่จะทำความเข้าใจกับประชาชนในพื้นที่ และวิธีการที่จะดำเนินการแก้ไขอย่างไร ทั้งนี้ องค์การบริหารส่วนตำบลระโสมก็ได้ตั้งงบประมาณในส่วนนี้ไว้แล้ว และได้แจ้งประชาสัมพันธ์ให้ประชาชนได้รับทราบถึงเหตุผลเพื่อที่จะได้ช่วยกันแก้ไขปัญหาให้กับชุมชน

๕.๓ การประปา

องค์การบริหารส่วนตำบลระโสม มีประปาหมู่บ้าน ๙ หมู่บ้าน สามารถให้บริการได้ครอบคลุมทุกหลังคาเรือน คิดเป็น ๑๐๐ เปอร์เซ็นต์ และมีน้ำใช้ตลอดทั้งปี ปัญหา คือ มีข้อร้องเรียนเรื่องน้ำประปาขุ่นบ่อยครั้ง สาเหตุเนื่องจากเป็นท่อประปาเก่าเกิดการตกตะกอนของน้ำ

การแก้ปัญหาคือ การลงพื้นที่ดำเนินการแก้ไขตามจุดที่เกิดปัญหาในทันที ส่วนโครงการต่างๆที่ไม่สามารถดำเนินการได้นั้น เช่น โครงการก่อสร้างประปาหมู่บ้าน องค์การบริหารส่วนตำบลระโสมก็นำบรรจุในบัญชีประสานแผนพัฒนาท้องถิ่น เพื่อขอรับการสนับสนุนงบประมาณจากส่วนราชการอื่น เมื่อได้รับการจัดสรรงบประมาณและความจำเป็นก็สามารถดำเนินโครงการได้ต่อเนื่อง เพื่อตอบสนองต่อความต้องการของประชาชนต่อไป ปัจจุบันประชาชนมีประปาใช้ ดังนี้

- (๑) จำนวนครัวเรือนที่ใช้น้ำประปา ๑,๕๐๕ หลังคาเรือน
- (๒) หน่วยงานเจ้าของกิจการประปา ระบบประปาของหมู่บ้าน ๙ แห่ง
- (๓) ปริมาณการใช้น้ำประปาเฉลี่ย ๕๐๐ - ๕๕๐ ลบ.ม. ต่อวัน
- (๔) แหล่งน้ำดิบที่ใช้ผลิตน้ำประปาได้จากน้ำบาดาล

๕.๔ การใช้บริการโทรศัพท์และการสื่อสาร

- (๑) ประชาชนใช้ระบบโทรศัพท์เคลื่อนที่ทุกครัวเรือน
- (๒) จุดบริการอินเทอร์เน็ตตำบล ๑ แห่ง (ณ ที่ทำการองค์การบริหารส่วนตำบลระโสม)
- (๓) โทรคมนาคม ได้แก่ โทรศัพท์หมายเลข ๐๓๕-๒๐๐๗๖๔
- (๔) เสียงตามสาย/หอกระจายข่าว จำนวน ๕ แห่ง ให้บริการได้ครอบคลุมร้อยละ ๕๐ ของพื้นที่องค์การบริหารส่วนตำบลระโสม

๕.๕ ไปรษณีย์ การสื่อสาร การขนส่งวัสดุ ครุภัณฑ์

- (๑) ไปรษณีย์ภาษี , ขนส่งเอกชน Kerry Express , Flash-Express

๖. ระบบเศรษฐกิจ

๖.๑ การเกษตร

- ทำนา / ทำสวน / ทำไร่

๖.๒ การประมง

- ไม่มี

๖.๓ การปศุสัตว์

- ไม่มี

๖.๔ การบริการ

- | | | | |
|-----------------------|---------|--------------------|---------|
| - บ้านเช่า/หอพัก | ๓ แห่ง | - ร้านค้า | ๓๕ ร้าน |
| - ร้านอาหาร | ๑๐ ร้าน | - โรงสี/โรงสีชุมชน | ๑ แห่ง |
| - ร้านเครื่องเสียง | ๑ ร้าน | - อู่รถทำสี/ปะยาง | ๒ อู่ |
| - ตู้น้ำมัน | ๑ ตู้ | - ร้านตัดกระดาษ | ๒ ร้าน |
| - ร้านเสริมสวย | ๓ ร้าน | - โรงเพาะเห็ด | ๑ ร้าน |
| - ร้านซ่อมคอมพิวเตอร์ | ๑ ร้าน | | |

๖.๕ การท่องเที่ยว

- หลวงพ่อขาว วัดผดุงธรรม หมู่ ๓ ตำบลระโสม อ.ภาชี จ.พระนครศรีอยุธยา

๖.๖ อุตสาหกรรม

- โรงงานอุตสาหกรรม ๑ แห่ง ได้แก่ . โรงเจียเหล็ก

๖.๗ การพาณิชย์และกลุ่มอาชีพ

- หมู่ ๓ กลุ่มพวงมาลัย
- หมู่ ๗ กลุ่มดอกไม้จันทน์ ไม้กวาด

๖.๘ แรงงาน

- ประชากรตำบลระโสม ส่วนใหญ่ประกอบอาชีพรับจ้าง เกษตรกรรม รับข้าราชการ

๗. ศาสนา ประเพณี วัฒนธรรม

๗.๑ การนับถือศาสนา

- ประชากรส่วนใหญ่ นับถือศาสนาพุทธ

๗.๒ ประเพณีและงานประจำปี

ประเพณีวันขึ้นปีใหม่	ประมาณเดือน	มกราคม
ประเพณีวันสงกรานต์	ประมาณเดือน	เมษายน
งานพิธีกวนข้าวทิพย์	ประมาณเดือน	พฤษภาคม
ประเพณีลอยกระทง	ประมาณเดือน	พฤศจิกายน
ประเพณีวันเข้าพรรษา ออกพรรษา	ประมาณเดือน	กรกฎาคม ตุลาคม พฤศจิกายน

๗.๓ ภูมิปัญญาท้องถิ่น ภาษาถิ่น

ภูมิปัญญาท้องถิ่น ประชาชนในพื้นที่ตำบลระโสมได้อนุรักษ์ภูมิปัญญาท้องถิ่น ได้แก่ วิธีการทำอาหาร และขนมไทย วิธีการจักสานเครื่องใช้ และวิธีการจับปลาธรรมชาติ ภาษาถิ่น ส่วนมากร้อยละ ๙๙.๙ % พูดภาษาไทยภาคกลาง

๗.๔ สินค้าพื้นเมืองและของที่ระลึก

- ไม้กวาด แต่งเมลอน

๘. ทรัพยากรธรรมชาติ

๘.๑ น้ำ ได้แก่ คลองระพีพัฒน์ คลองขวา ๕ ๗ ๙

๘.๒ ป่าไม้ - ไม่มี-

๘.๓ ภูเขา - ไม่มี-

๘.๔ ทรัพยากรธรรมชาติที่สำคัญขององค์กรปกครองส่วนท้องถิ่น - ไม่มี-