ทะเบียนคุม

ศาสนสถานในเขตพื้นที่ องค์การบริหารส่วนตำบลวังประจบ

อำเภอเมืองตาก จังหวัดตาก

จัดทำโดย

กองการศึกษาศาสนาและวัฒธรรม



ข้อมูลวัด และสำนักสงฆ์ในเขตพื้นที่องค์การบริหารส่วนตำบลวังประจบ

ข้อมูล ณ ปีงบประมาณ พ.ศ. ๒๕๕๘

<u>วัดในเขตพื้นที่องค์การบริหารส่วนตำบลวังประจบ</u>

ลำดับที่	ชื่อวัดในพื้นที่ตำบลวังประจบ	ที่อยู่	หมายเหตุ
๑	วัดวังประจบ	หมู่ที่ ๑ ตำบลวังประจบ	
๒	วัดแก่งหิน	หมู่ที่ ๒ ตำบลวังประจบ	
๓	วัดสะแกเครือ	หมู่ที่ ๓ ตำบลวังประจบ	
๔	วัดลานสอ	หมู่ที่ ๔ ตำบลวังประจบ	
๕	สำนักสงฆ์บ้านหนองร่ม	หมู่ที่ ๕ ตำบลวังประจบ	
๖	วัดน้ำดิบ	หมู่ที่ ๖ ตำบลวังประจบ	
๗	วัดโป่งแค	หมู่ที่ ๗ ตำบลวังประจบ	
๘	วัดป่าสามัคคีธรรม (บ้านหนองเสือ)	หมู่ที่ ๘ ตำบลวังประจบ	
๙	วัดลานเต็ง	หมู่ที่ ๙ ตำบลวังประจบ	
๑๐	สำนักสงฆ์ลานยาง	หมู่ที่ ๑๐ ตำบลวังประจบ	
๑๑	สำนักสงฆ์เขาสว่างธรรมเทพนิมิต (บ้านทรัพย์สมบูรณ์)	หมู่ที่ ๑๑ ตำบลวังประจบ	
๑๒	วัดป่าสะพานสอง	หมู่ที่ ๑๒ ตำบลวังประจบ	
๑๓	วัดทรัพย์สมบูรณ์วนาราม (บ้านทรัพย์สมบูรณ์ใหม่)	หมู่ที่ ๑๓ ตำบลวังประจบ	
๑๔	สำนักสงฆ์สักใหญ่เฉลิมพระเกียรติ	หมู่ที่ ๑๔ ตำบลวังประจบ	

สรุป ข้อมูลวัดในเขตพื้นที่องค์การบริหารส่วนตำบลวังประจบ อำเภอเมืองตาก จังหวัดตาก มีทั้งหมด ๑๐ แห่ง
และสำนักสงฆ์ในเขตพื้นที่องค์การบริหารส่วนตำบลวังประจบ อำเภอเมืองตาก จังหวัดตาก มีจำนวน ๔ แห่ง

หมู่ 1

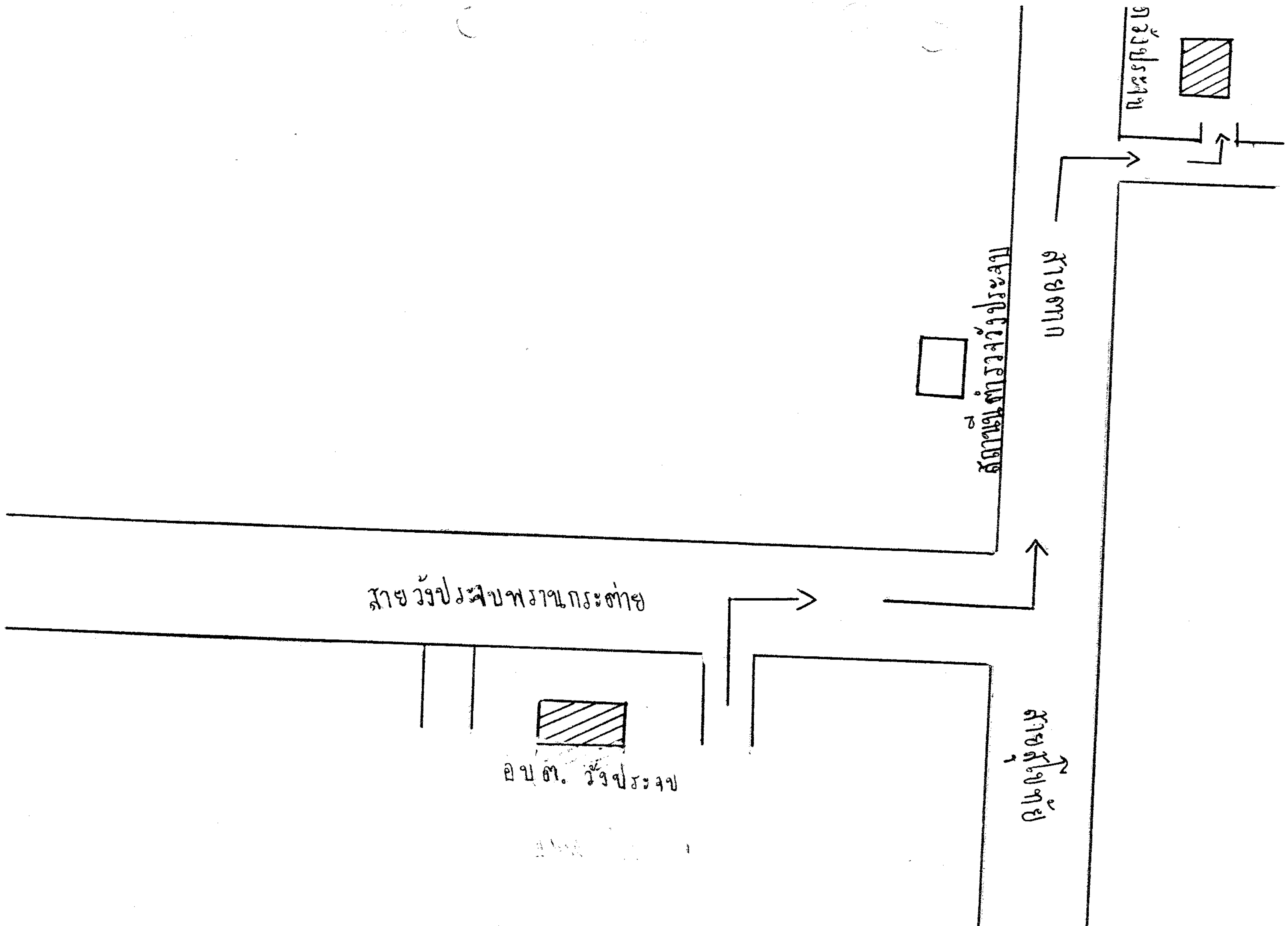

<u>แผนที่ตั้งศาสนสถานในเขตพื้นที่องค์การบริหารส่วนตำบลวังประจบ</u>

▣ <u>วัดวังประจบ ตั้งอยู่ ม.๑</u>

หมู่ 2

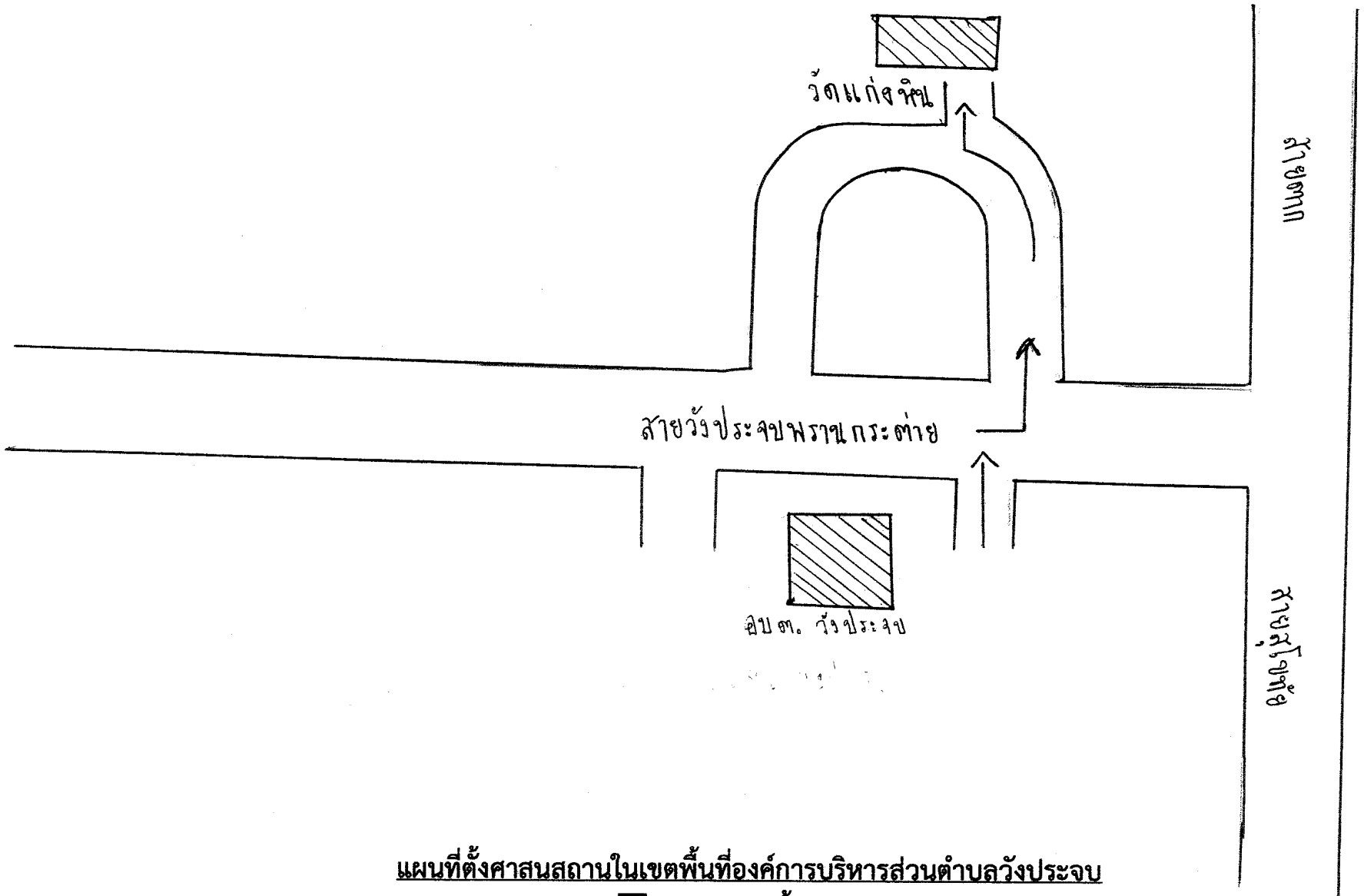

แผนที่ตั้งศาสนสถานในเขตพื้นที่องค์การบริหารส่วนตำบลวังประจบ

▣ **วัดแก่งหิน ตั้งอยู่ ม.๒**

หมู่ 3

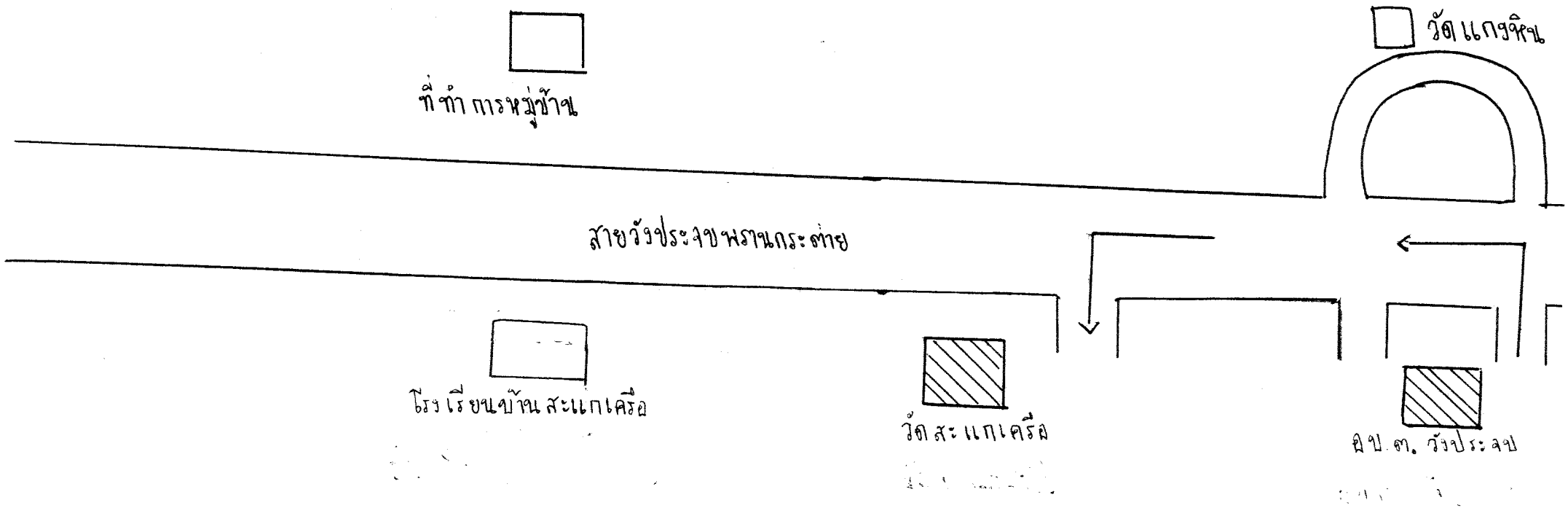

แผนที่ตั้งศาสนสถานในเขตพื้นที่องค์การบริหารส่วนตำบลวังประจบ

▣ **วัดสะแกเครือ ตั้งอยู่ ม.๓**

หน้า 4

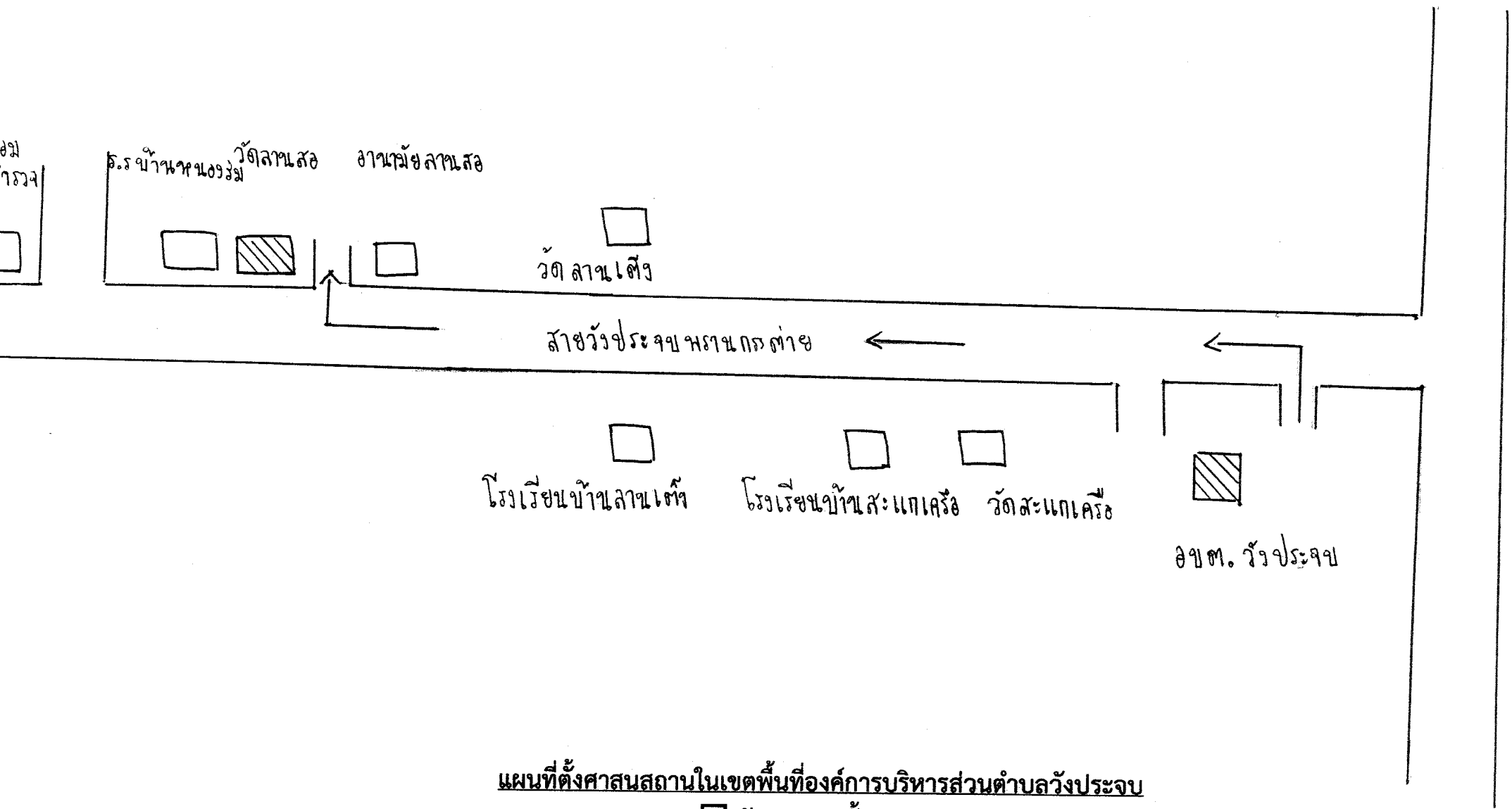

แผนที่ตั้งศาสนสถานในเขตพื้นที่องค์การบริหารส่วนตำบลวังประจบ

▣ **วัดลานสอ ตั้งอยู่ ม.๔**

หมู่ 5

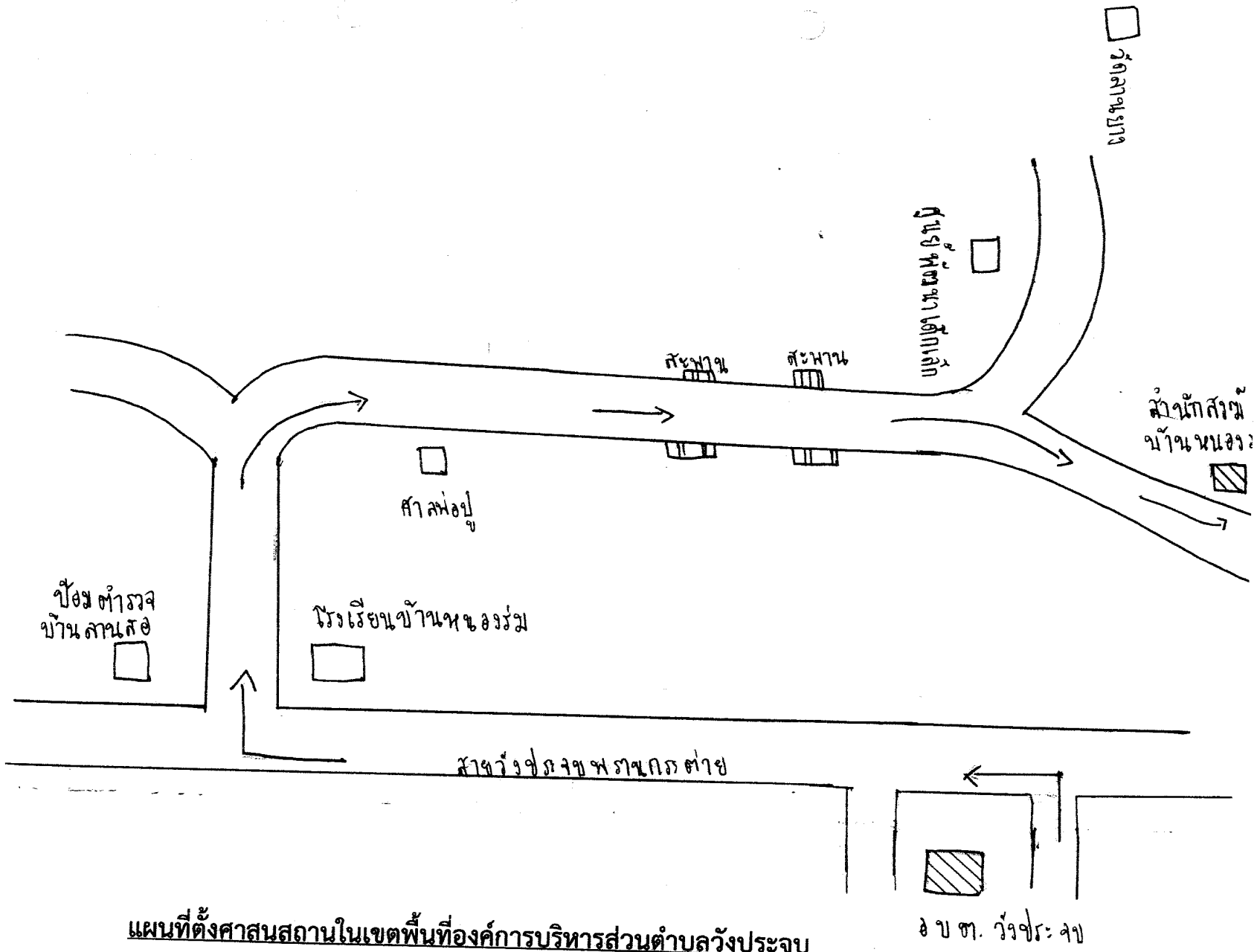

แผนที่ตั้งศาสนสถานในเขตพื้นที่องค์การบริหารส่วนตำบลวังประจบ

▣ สำนักสงฆ์บ้านหนองร่ม ตั้งอยู่ ม.๕

หมู่ 6 ๔

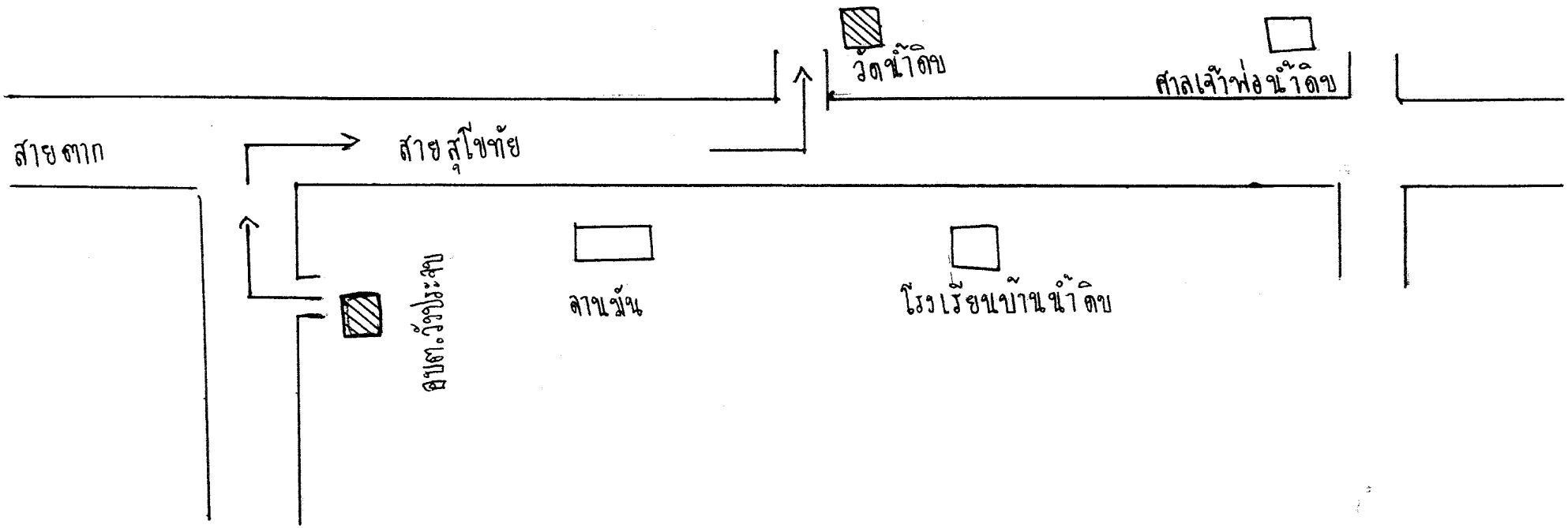

<u>แผนที่ตั้งศาสนสถานในเขตพื้นที่องค์การบริหารส่วนตำบลวังประจบ</u>

▣ **<u>วัดวัดน้ำดิบ ตั้งอยู่ ม.๖</u>**

หมู่ 7

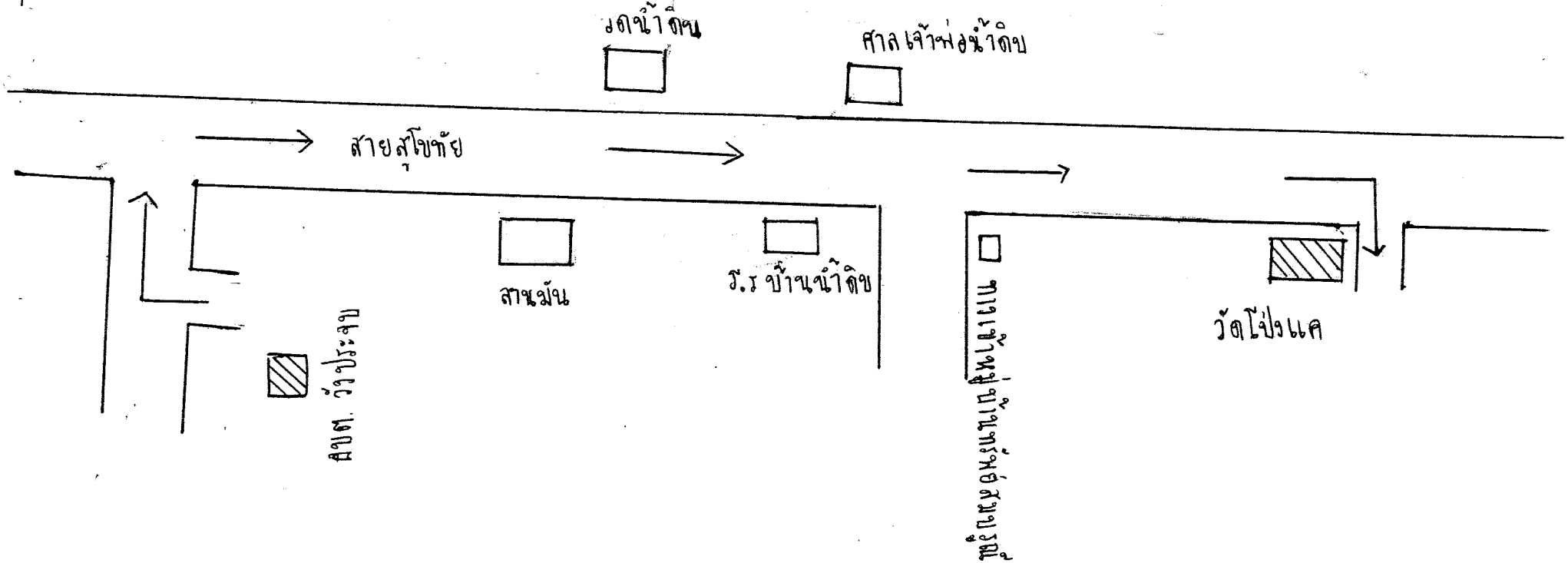

แผนที่ตั้งศาสนสถานในเขตพื้นที่องค์การบริหารส่วนตำบลวังประจบ

▣ **วัดโป่งแค ตั้งอยู่ ม.๗**

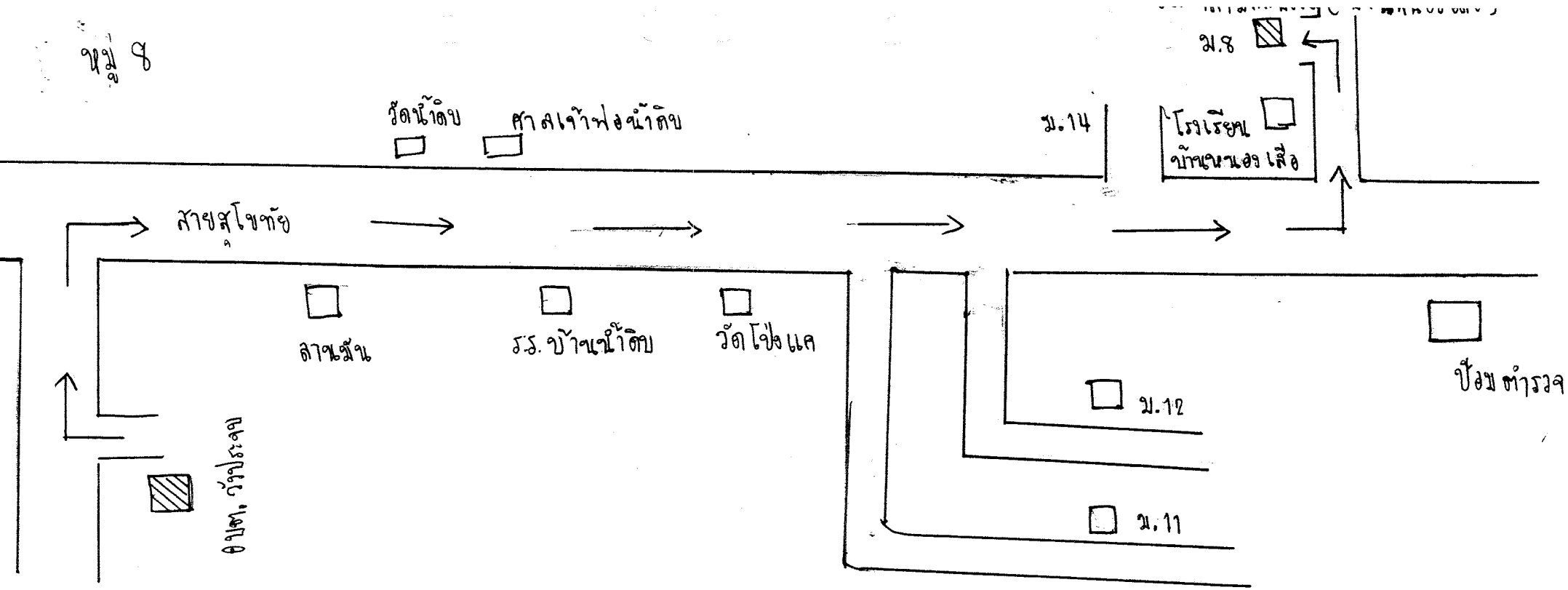

แผนที่ตั้งศาสนสถานในเขตพื้นที่องค์การบริหารส่วนตำบลวังประจบ

▣ **วัดป่าสามัคคีธรรม ตั้งอยู่ ม.๘**

หน้า 9
ข

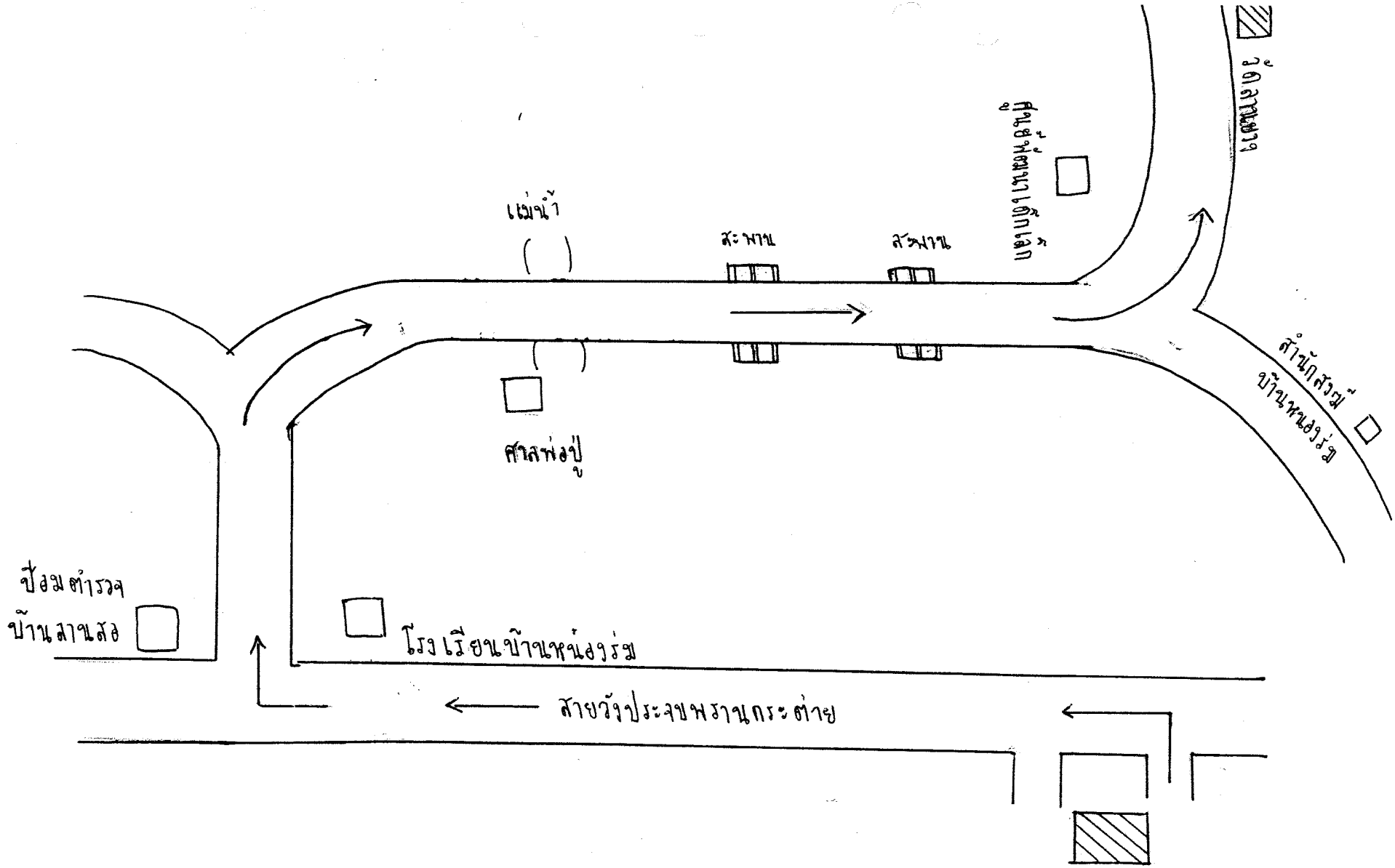

แผนที่ตั้งศาสนสถานในเขตพื้นที่องค์การบริหารส่วนตำบลวังประจบ อบต. วังประจบ

▣ **วัดลานยาง ตั้งอยู่ ม.๙**

หมู่ 10

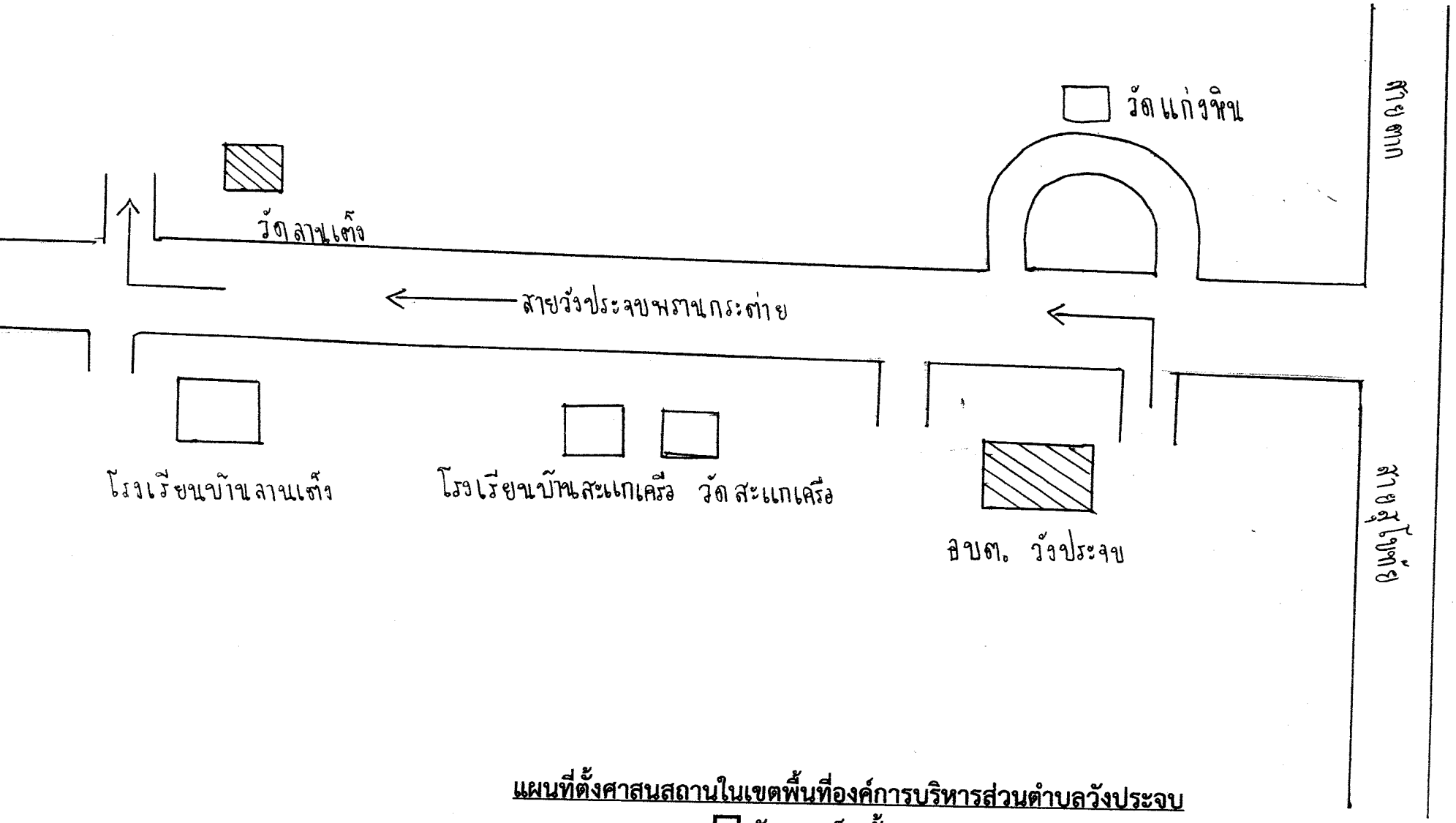

แผนที่ตั้งศาสนสถานในเขตพื้นที่องค์การบริหารส่วนตำบลวังประจบ

▣ วัดลานเต็ง ตั้งอยู่ ม.๑๐

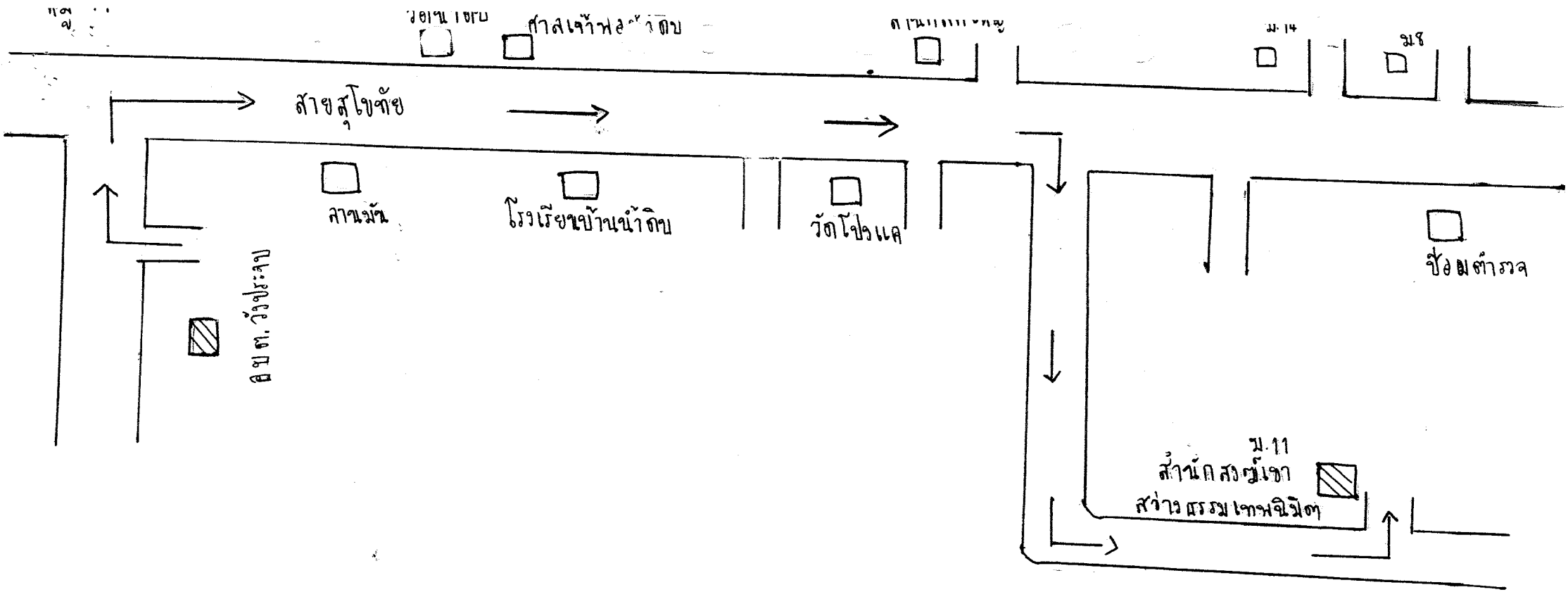

แผนที่ตั้งศาสนสถานในเขตพื้นที่องค์การบริหารส่วนตำบลวังประจบ

▣ **สำนักสงฆ์เขาสว่างธรรมเทพนิมิต ตั้งอยู่ ม.๑๑**

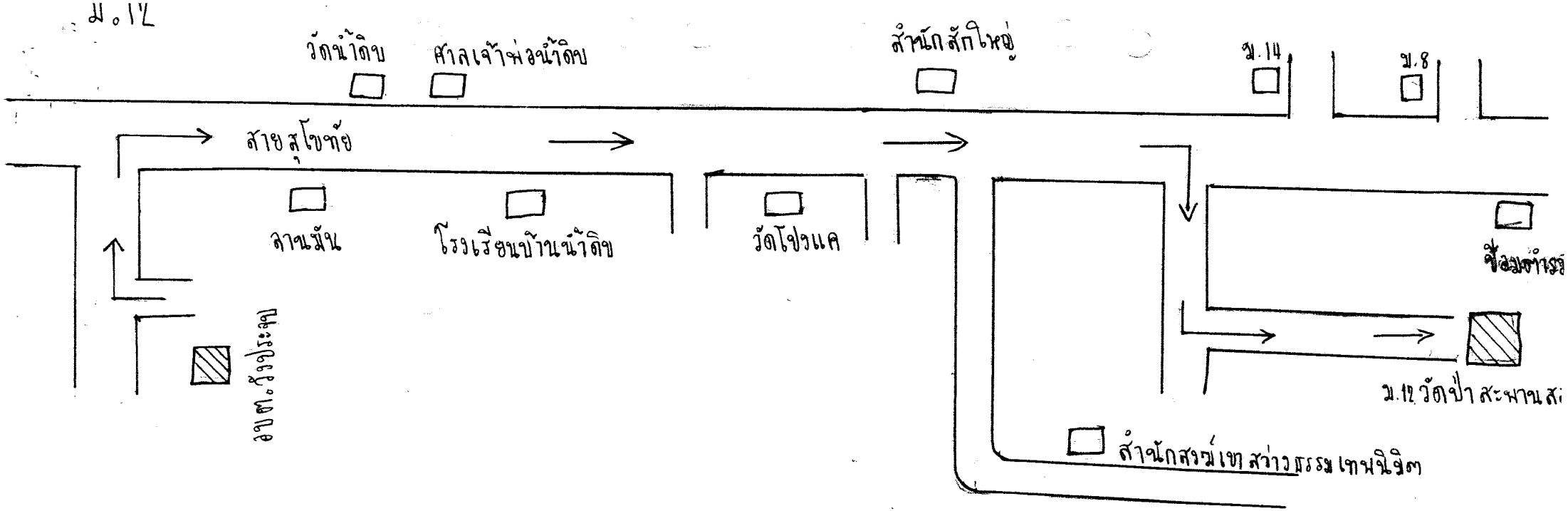

แผนที่ตั้งศาสนสถานในเขตพื้นที่องค์การบริหารส่วนตำบลวังประจบ

▣ **วัดป่าสะพานสอง ตั้งอยู่ ม.๑๒**

หมู่ 13

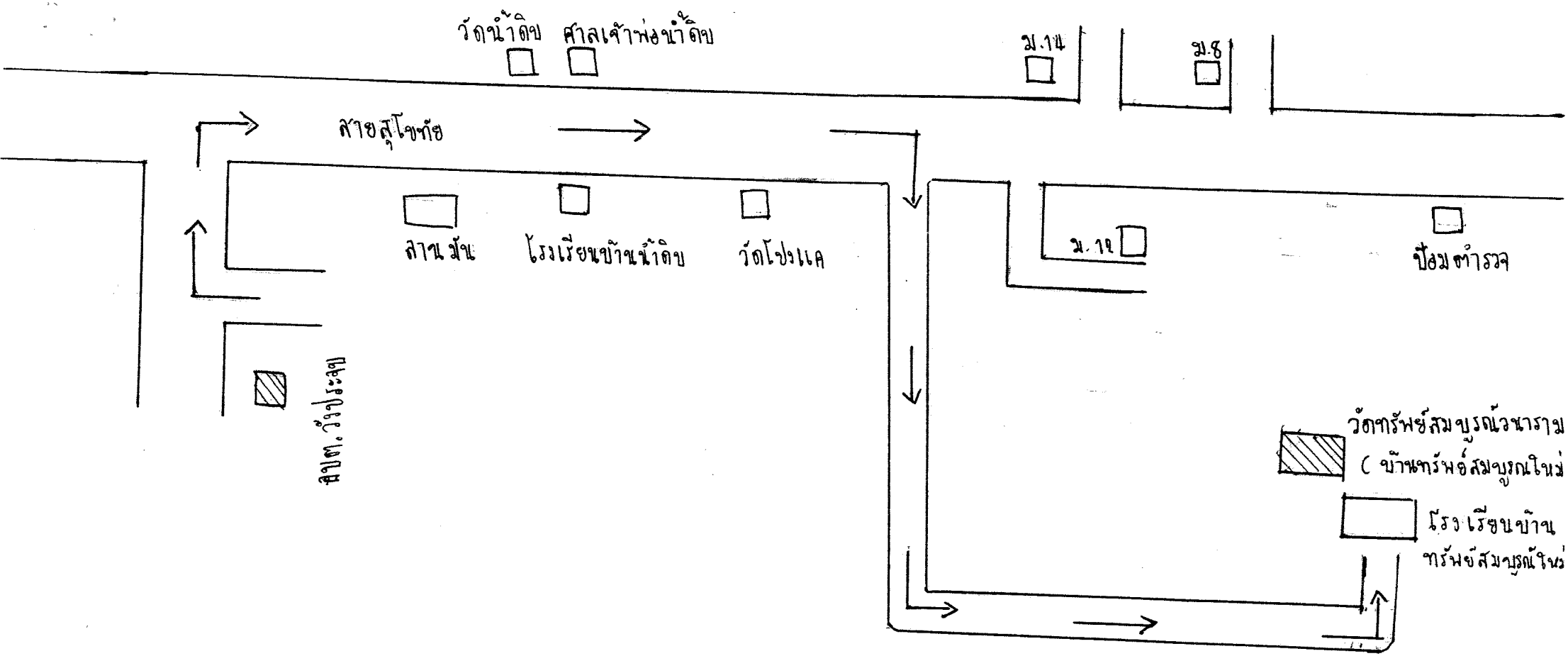

แผนที่ตั้งศาสนสถานในเขตพื้นที่องค์การบริหารส่วนตำบลวังประจบ

▣ **วัดทรัพย์สมบูรณ์วนาราม ตั้งอยู่ ม.๑๓**

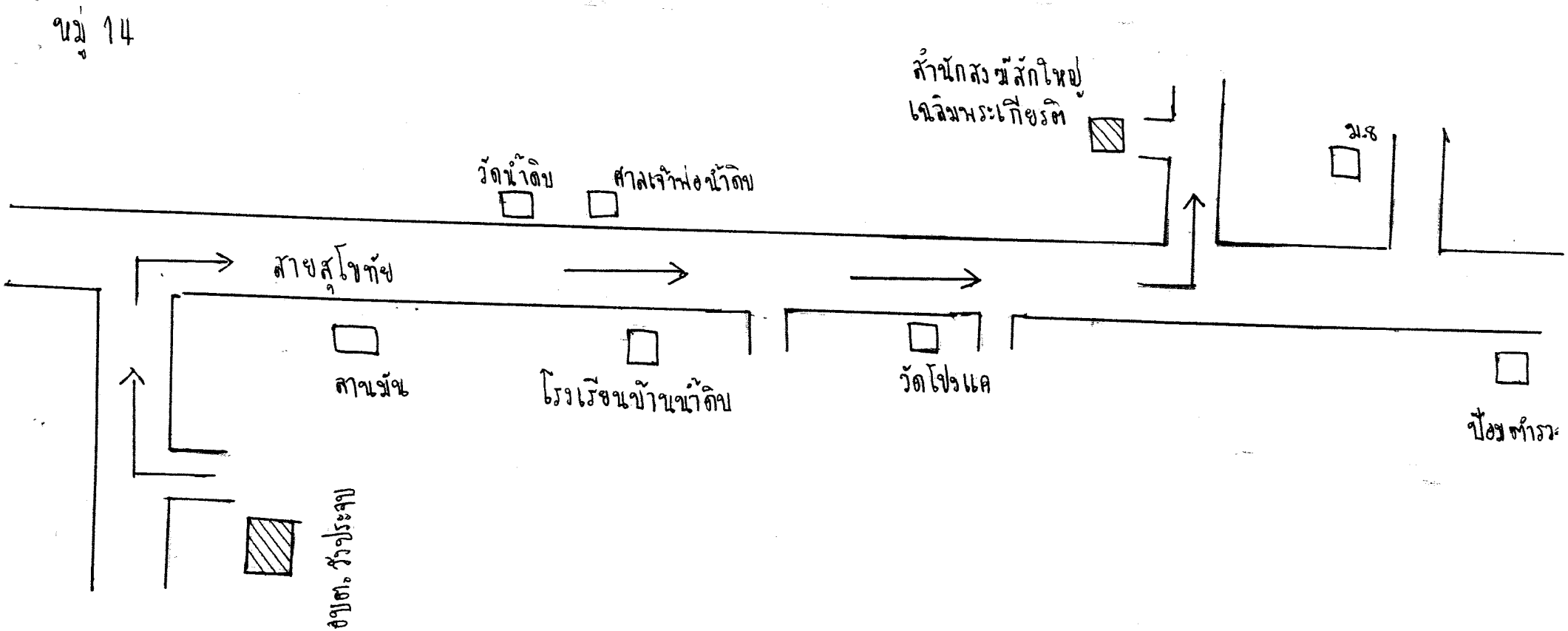

แผนที่ตั้งศาสนสถานในเขตพื้นที่องค์การบริหารส่วนตำบลวังประจบ

▣ **สำนักสงฆ์สักใหญ่เฉลิมพระเกียรติ ตั้งอยู่ ม.๑๔**