



ประกาศเจ้าพนักงานอุตสาหกรรมแร่ประจำท้องที่จังหวัดตาก

เรื่อง ขอเชิญเข้าร่วมแสดงความคิดเห็นการขอประทานบัตรเพื่อการทำเหมืองประเภทที่ ๒

ด้วย บริษัท พิพัฒนกร จำกัด ได้ยื่นคำขอประทานบัตรทำเหมืองแร่เฟลด์สปาร์ และรับจดทะเบียนไว้เป็นคำขอที่ ๓/๒๕๕๖ มีเนื้อที่ประมาณ ๑๔๓ ไร่ ๓ งาน ๕๙ ตารางวา ตั้งอยู่ในหมู่ที่ ๗ ตำบลวังประจบ อำเภอเมืองตาก จังหวัดตาก ดั่งมีอาณาเขตแจ้งอยู่ในแผนที่ซึ่งแนบท้ายประกาศฉบับนี้

เพื่อให้เป็นไปตามความในมาตรา ๕๖ วรรคสอง แห่งพระราชบัญญัติแร่ พ.ศ.๒๕๖๐ และเพื่อประโยชน์ในการมีส่วนร่วมของชุมชนในพื้นที่ที่ขอประทานบัตร เจ้าพนักงานอุตสาหกรรมแร่ประจำท้องที่จังหวัดตาก จะจัดให้มีการรับฟังความคิดเห็นของชุมชนในพื้นที่ที่ขอประทานบัตรในระยะ ๕๐๐ เมตร จากแนวเขตคำขอประทานบัตร ในวันอังคารที่ ๗ กุมภาพันธ์ ๒๕๖๖ เวลา ๐๙.๐๐ น. ณ ศาลาว่าัดน้ำดิบ บ้านน้ำดิบ หมู่ที่ ๖ ตำบลวังประจบ

จึงขอเชิญประชาชนที่มีชื่ออยู่ในทะเบียนบ้านของหมู่ที่ ๖, ๗ และ ๑๔ ตำบลวังประจบ อำเภอเมืองตาก จังหวัดตาก ไม่น้อยกว่า ๙๐ วัน นับถึงวันที่ได้จัดให้มีการรับฟังความคิดเห็นฯ เข้าร่วมแสดงความคิดเห็นตามวัน เวลา และสถานที่ดังกล่าว

ประกาศ ณ วันที่ ๑๙ เดือน ธันวาคม พ.ศ. ๒๕๖๕

(นายณภัทร เตชะสิริภัทร)

อุตสาหกรรมจังหวัดตาก

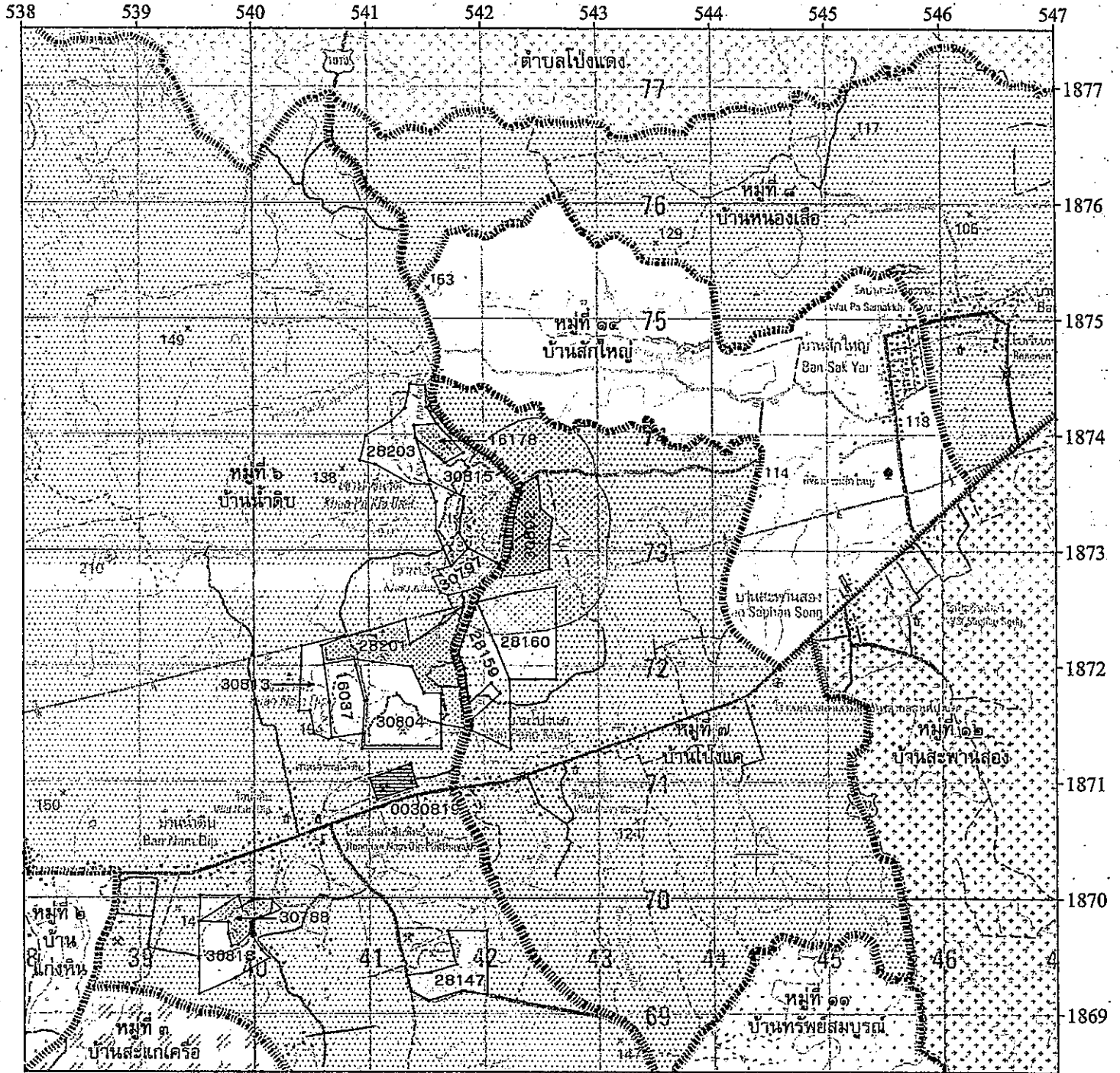
เจ้าพนักงานอุตสาหกรรมแร่ประจำท้องที่จังหวัดตาก

แผนที่แสดงจุดที่ตั้ง และแสดงขอบเขตพื้นที่การรับฟังความคิดเห็นของชุมชน
คำขอประทานบัตรที่ ๓/๒๕๕๖ หมายเลขหลักหมายเขตเหมืองแร่ที่ ๓๐๘๐๒

ของ บริษัท พิพัฒน์กร จำกัด

หมู่ที่ ๗ ตำบลวังประจบ อำเภอเมืองตาก จังหวัดตาก


ลำดับชุด L 7018 ระบาย 4842 I




หมายเหตุ แผนที่ฉบับนี้ถ่ายมาจากแผนที่ภูมิประเทศมาตราส่วน ๑:๕๐,๐๐๐ ของกรมแผนที่ทหาร ลำดับชุด L 7018 ระบาย 4842 I


ที่ระบายสี  คือคำขอประทานบัตรที่ ๓/๒๕๕๖ หมายเลขหลักหมายเขตเหมืองแร่ที่ ๓๐๘๐๒ ซึ่งอยู่ในเขตพื้นที่ลุ่มน้ำ


ชั้นที่ ๕ เต็มทั้งแปลง


ที่ระบายสี  คือสถานที่แต่งแร่นอกเขตประทานบัตร

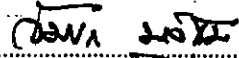
ที่ระบายสี  คือประทานบัตรแปลงใกล้เคียง

ที่ระบายสี  คือคำขอประทานบัตรแปลงใกล้เคียง

ที่ระบายสี  คือขอบเขตพื้นที่รัศมี ๕๐๐ เมตร จากแนวเขตคำขอประทานบัตรแปลงนี้

ที่หมายสี  คือแนวแบ่งเขตการปกครอง (คำขอประทานบัตรแปลงนี้รัศมี ๕๐๐ เมตร ทับคาบเกี่ยวท้องที่หมู่ที่ ๖ และ ๑๔)


ผู้คิดแผนที่
(นายศรีชัย สุดสวัสดิ์)
นายช่างรังวัดชำนาญงาน


ผู้ตรวจ
(นายสามารถ บัวชุม)
หัวหน้ากลุ่มอุตสาหกรรมพื้นฐานและการเหมืองแร่